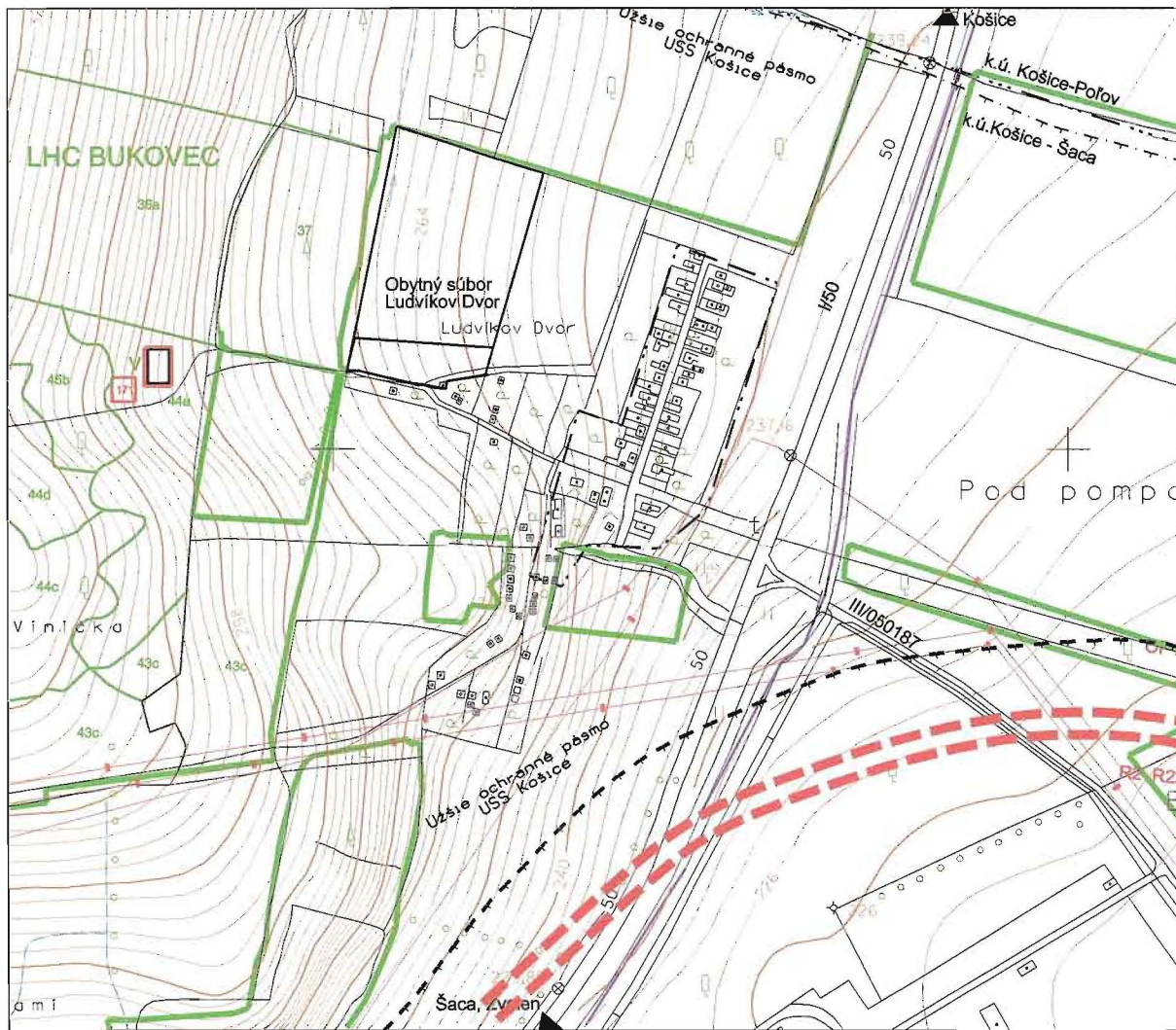
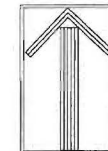
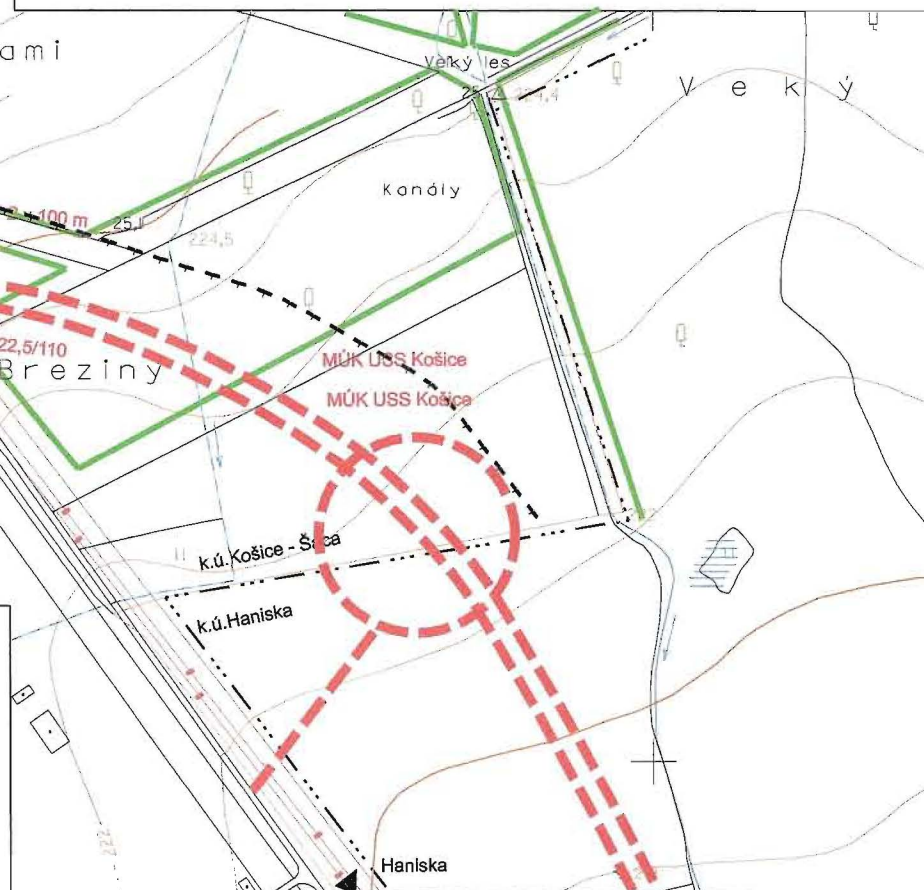


# ZMENY A DOPLNKY ÚPN HSA KOŠICE, LOKALITA LUDVÍKOV DVOR



## LEGENDA:

STAV	NÁVRH	
		Hranica katastrálneho územia
		Hranica zastavaného územia k 1.1.1990
		Ochranné pásma
		Lokality záberu LP
		Poradové číslo lokality
		Lesné dielce
		Číslo lesného dielca
		Rýchlostné komunikácie, diaľničné privádzače
FUNKČNÉ VYUŽITIE LOKALITY		
		Technické vybavenie územia



OBSTARÁVATEĽ : MESTO KOŠICE, ÚHA	DÁTUM SPRACOVANIA: MÁJ 2009
RIEŠITEĽSKÝ KOLEKTÍV: Ing. arch. D. HUDEC, Ing. K.KUPCOVÁ, Ing. Š. ŠKODA, Ing. M.DROTÁR, Ing. M.HUDEC	MIERKA: Č. VÝKRESU: 1:10000 <b>8b</b>
<b>ZMENY A DOPLNKY ÚPN-HSA KOŠICE LUDVÍKOV DVOR</b>	
VYHODNOTENIE ZÁBERU LP.	



**URBAN TRADE**  
PROJEKTOVÁ KANCELÁRIA

ING.ARCH.DUŠAN HUDEC  
LETNÁ 45, KOŠICE 040 01  
WWW.URBAN.SK  
URBAN@URBAN.SK