

**VYMEDZENIE ZÓNY REGULOVANÉHO PARKOVANIA
A JEDNOTLIVÝCH TARIFNÝCH PÁSIEM**

(návrh úprav prvotného dokumentu – vyznačené formou sledovania zmien resp. komentárov)

Zóna regulovaného parkovania pozostáva z nasledovných lokalít:

Lokalita typu A: ~~Centrálna mestská zóna~~

Lokality typu B:
Lokalita B1
Lokalita B2
Lokalita B3
Lokalita B4
Lokalita B5

Lokality typu C: ---

Osobitné parkoviská:
parkovisko pri obchodnom centre Merkúr
parkovisko pri Verejnom cintoríne na Rastislavovej ulici

Dočasná rezidentská lokalita (špecifikovaná v prílohe č. 5)

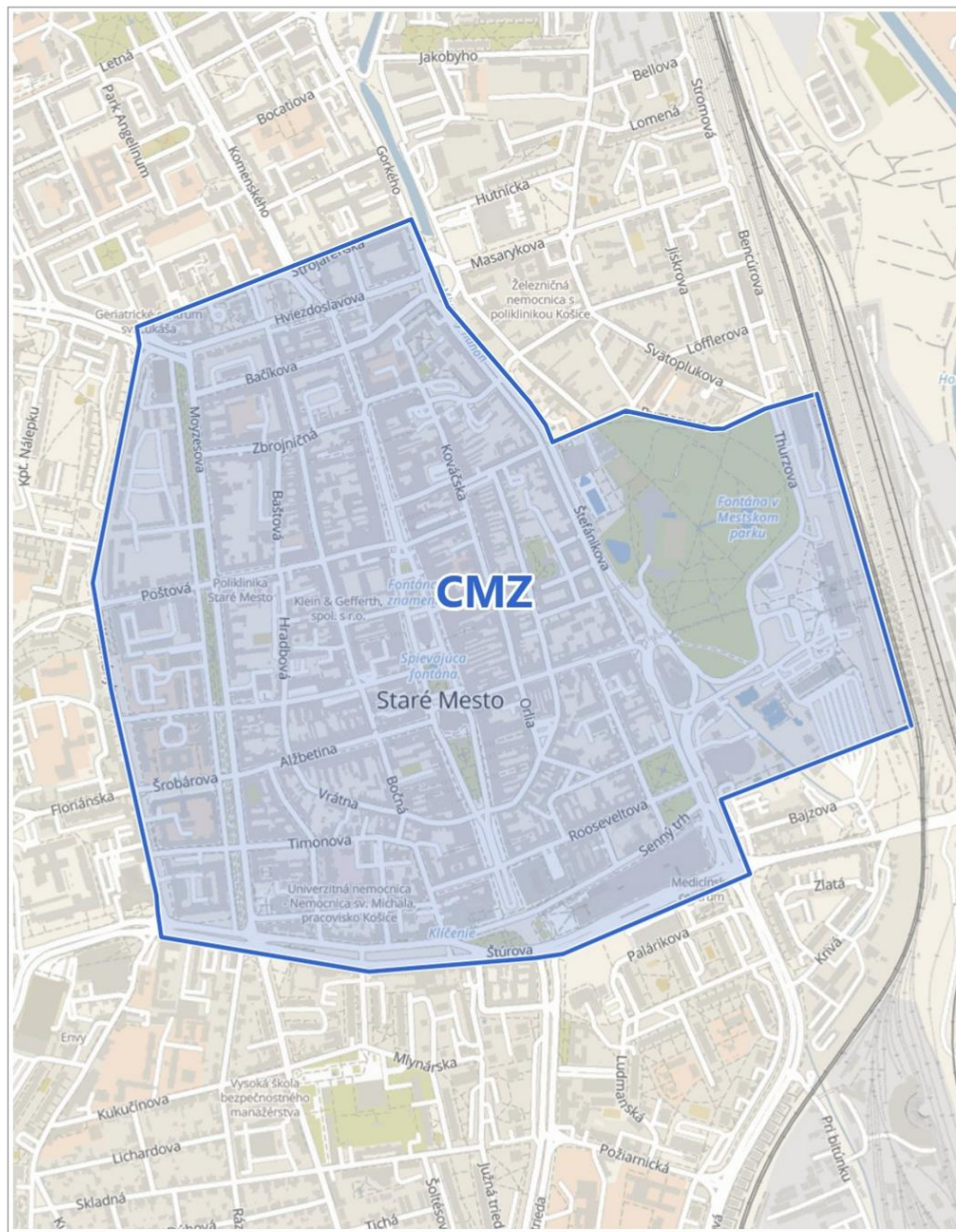
Názov lokality:

Lokalita A (Centrálne mestská zóna)

Mestská časť, v ktorej sa nachádza lokalita: Staré Mesto

Grafické zobrazenie:

Poznámka: označenie „CMZ“ sa upraví na označenie lokality „A“.



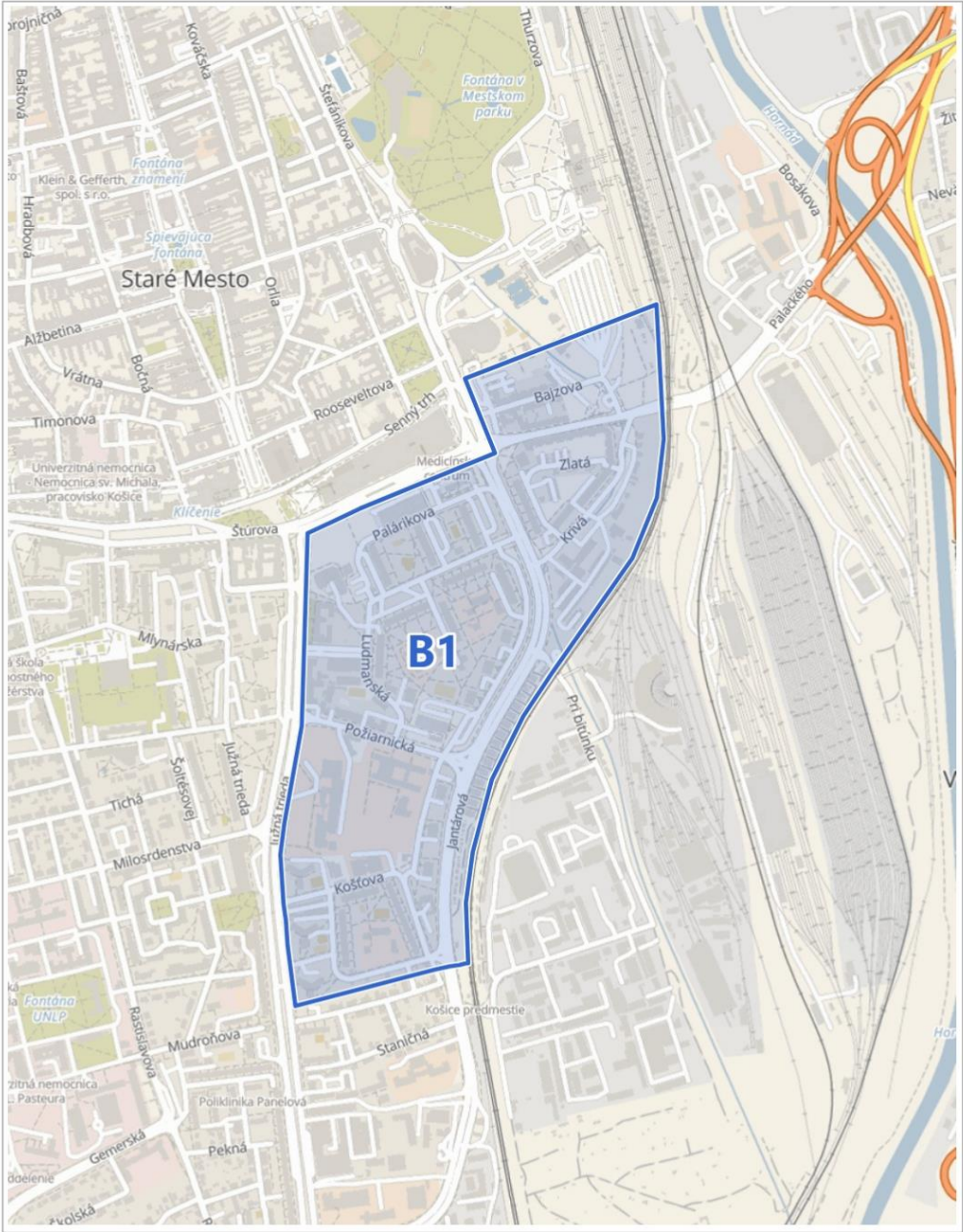
| Zoznam úsekov miestnych ciest, na ktorých sa platí úhrada za dočasné parkovanie: | | | |
|---|--|----------------------|-----------------|
| Názov ulice | Podrobnejšie označenie úseku | Tarifné pásmo | Poznámka |
| Bačíkova | od Mäsiarskej po Hlavnú | A1 | |
| Kasárenské námestie | <u>od Kováčskej po Hlavnú</u> | A1 | |
| <u>Kasárenské námestie</u> | <u>parkovisko na parcele KN-C č. 690/1 a príľahlej parc. KN-C č. 700 a 707, kat. úz. Stredné Mesto</u> | <u>A2</u> | |
| Mäsiarska | | A1 | |
| Kováčska | | A1 | |
| Vodná | | A1 | |
| Alžbetina | | A1 | |
| Poštová | od Hradbovej po Mäsiarsku | A1 | |
| Orlia | | A1 | |
| <u>Hlavná</u> | <u>od Nám. osloboditeľov po Pribinovu/Rooseveltovu</u> | <u>A1</u> | |
| Strojárska | | A2 | |
| Strojárska | knižnica J. Bocatia | N | |
| Nám. Maratónu Mieru | | A2 | |
| Železničná | | A2 | |
| Hviezdoslavova | | A2 | |
| Moyzesova | od Štúrovej po Moyzesovu 22 | A2 | |
| Moyzesova | od Moyzesovej 22 po ulicu Pri jazdiarni | N | |
| Pri jazdiarni | | N | |
| Bačíkova | od Moyzesovej po Mäsiarsku | A2 | |
| Zbrojničná | | A2 | |
| Štefánikova | | A2 | |
| Baštová | | A2 | |
| Hrnčiarska | | A2 | |
| Dominikánske nám. | | A2 | |
| Podtatranského | | A2 | |
| Mlynská | | A2 | |
| Puškinova | | A2 | |
| Protifašistických bojovníkov | | A2 | |
| Tajovského | | A2 | |
| Timonova | | A2 | |
| Grešákova | | A2 | |
| Murgašova | | A2 | |
| Mojmírova | | A2 | |
| Pribinova | | A2 | |

| | | | |
|-------------------------|--|---------------|--------------------|
| Krmanova | | A2 | |
| Rooseveltova | | A2 | |
| Drevný trh | | A2 | |
| Hlavná | od Nám. osloboditeľov po Pribinovu/Rooseveltovu | A2 | |
| Bottova | | A2 | |
| Poštová | od Kuzmányho po Hradbovú | A2 | |
| Dr. Kostlivého | | A2 | |
| Šrobárova | | A2 | |
| Prof. Jána Kňazovického | | A2 | |
| Staničné nám. | | A2 | |
| Bočná | od Vrátnej po Timonovu | --- | len pre rezidentov |
| Vrátna | | --- | len pre rezidentov |
| Stará baštová | | --- | len pre rezidentov |

| | |
|---|--------------------|
| Názov lokality: | Lokalita B1 |
| Mestské časti, v ktorých sa nachádza lokalita: Staré Mesto, Juh | |

Grafické zobrazenie:

Poznámka: *priebeh hranice vpravo sa upraví podľa súčasného stavu.*



| Zoznam úsekov miestnych ciest, na ktorých sa platí úhrada za dočasné parkovanie: | | | |
|---|--|----------------------|-----------------|
| Názov ulice | Podrobnejšie označenie úseku | Tarifné pásmo | Poznámka |
| Fibichova | | B | |
| Krivá | | B | |
| Krivá | Krivá 10 - 21 | BN | |
| Zlatá | | B | |
| Senný trh | od Bajzovej po Palackého | BN | |
| Bajzova | | B | |
| Bajzova | od Senného trhu po Bajzovu 12 | BN | |
| Bajzova | úsek medzi Bajzovou a Palackého | BN | |
| Palárikova | | B | |
| Palárikova | Palárikova 1 - 3 | BN | |
| Palárikova | Palárikova 3 - 11 | BN | |
| Palárikova | Palárikova 11 - 9 | BN | |
| Ludmanská | | B | |
| Partizánska | | B | |
| Jantárová | | B | |
| Holého | | B | |
| Požiarnická | | B | |
| Južná trieda | od Požiarnickej po Košťovu | BN | |
| Košťova | | B | |
| Rosná | | B | |
| Rosná | od Košťovej po Oštepovú | BN | |
| Oštepová | | B | |

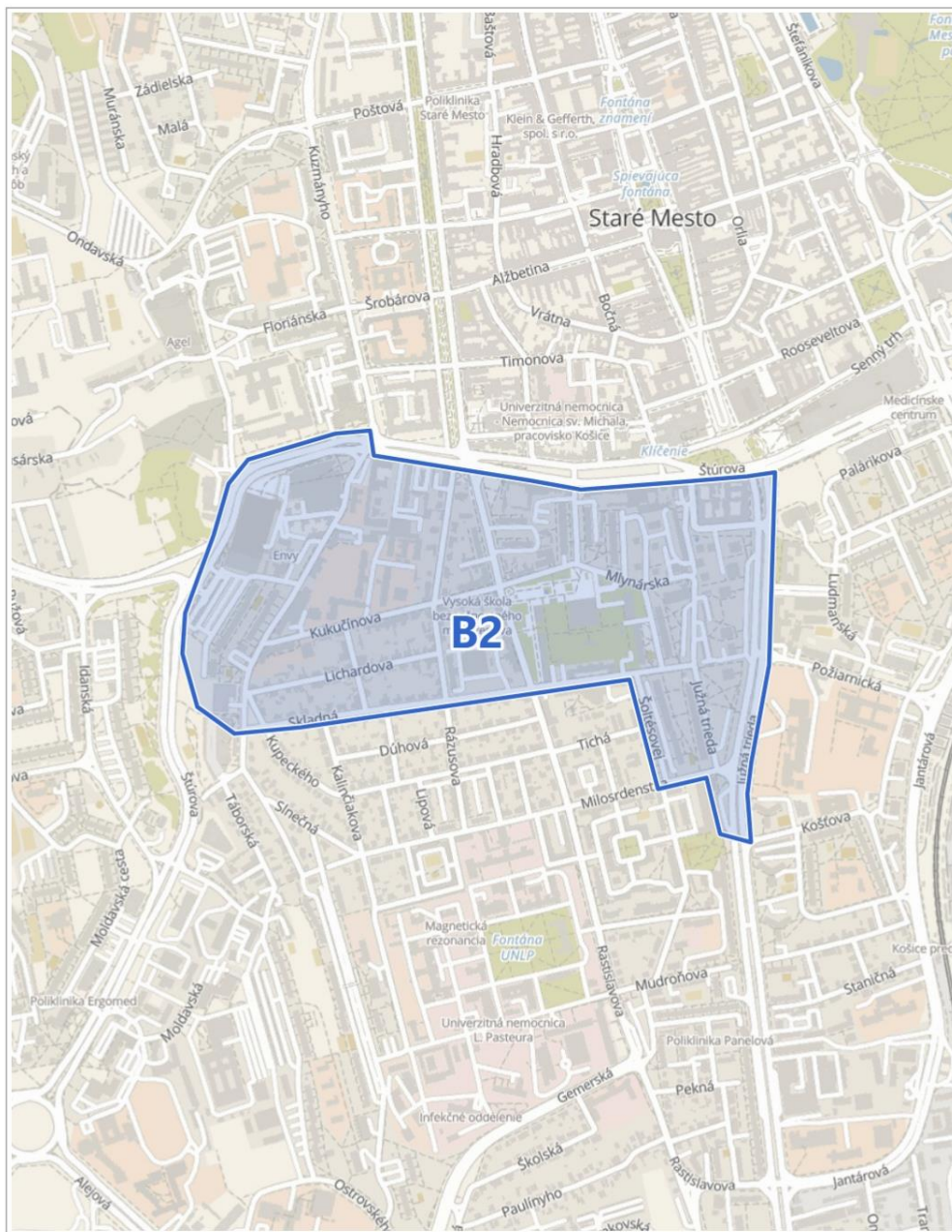
Poznámka: Na základe konzultácie s MČ Košice – Juh sa zväži preklasifikovanie ulíc Holého a Požiarnická z tarifného pásma B (rezidentské miesta) do tarifného pásma BN (zmiešané miesta).

Názov lokality:

Lokalita B2

Mestská časť, v ktorej sa nachádza lokalita: Juh

Grafické zobrazenie:



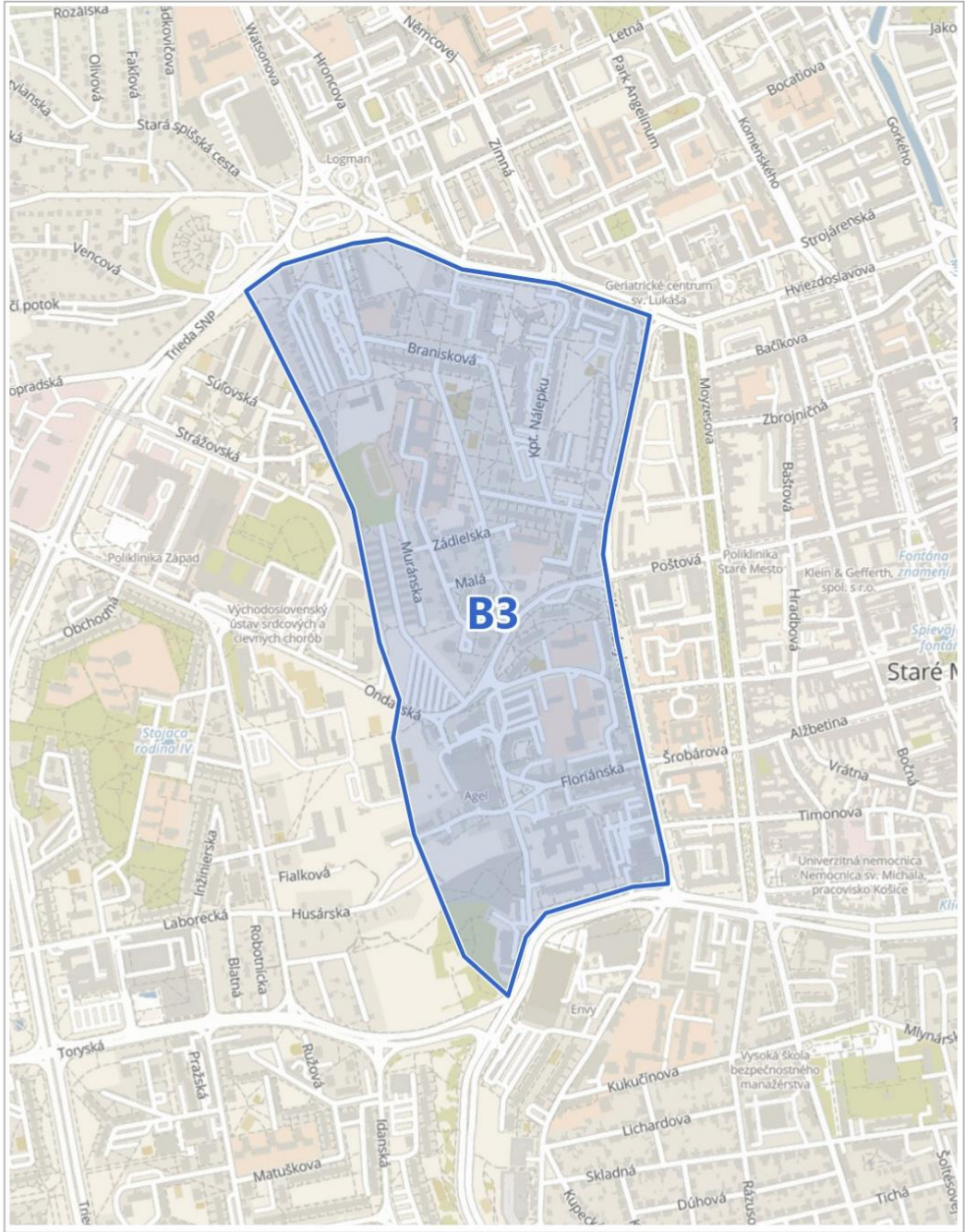
200 m

| Zoznam úsekov miestnych ciest, na ktorých sa platí úhrada za dočasné parkovanie: | | | |
|---|---|--|-----------------|
| Názov ulice | Podrobnejšie označenie úseku | Tarifné pásmo | Poznámka |
| Vojvodská | | B | |
| Vojvodská | Vojvodská 25 - 27 | BN | |
| Šoltésovej | | B | |
| Mlynárska | | B | |
| Mlynárska | od Vojvodskej po Fejovu | BN | |
| Zborovská | | BN | |
| Skladná | | B | |
| Kukučínova | | BN | |
| Južná trieda | od Južnej triedy 9 po Skladnú | BN | |
| Južná trieda | parkovisko pri obchodnom centre Astória | Nosobitné <u>tarifné pásmo</u> | |
| Lichardova | | B | |
| Riznerova | | B | |
| Žižkova | | B | |
| Žižkova | od Štúrovej po Jánošíkovu | BN | |
| Žižkova | parkovisko oproti Žižkovej 23 - 29 | BN | |
| Jánošíkova | | B | |
| Nerudova | | B | |
| Rázusova | | B | |
| Rázusova | od Štúrovej po Kukučínovu | BN | |
| Kupeckého | | B | |
| Fejova | | BN | |

| | |
|--|--------------------|
| Názov lokality: | Lokalita B3 |
| Mestská časť, v ktorej sa nachádza lokalita: Staré Mesto | |

Grafické zobrazenie:

Poznámka: k zvýraznenej časti mapy sa pripojí aj mapa zdieľanej časti lokality B3 + B4.

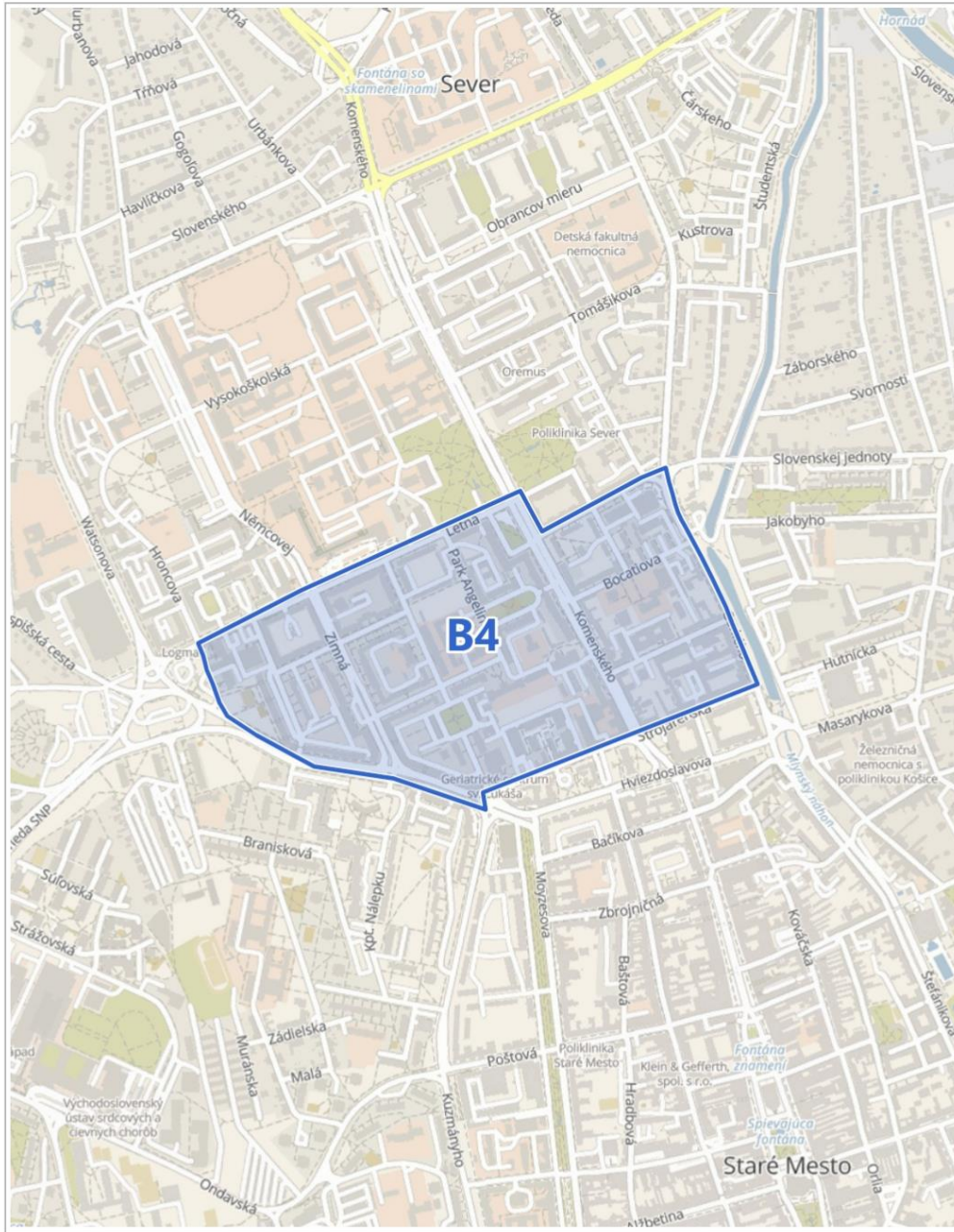


| Zoznam úsekov miestnych ciest, na ktorých sa platí úhrada za dočasné parkovanie: | | | |
|---|---|----------------------|---------------------------------|
| Názov ulice | Podrobnejšie označenie úseku | Tarifné pásmo | Poznámka |
| Kuzmányho | | B | |
| Škultétyho | | B | |
| Žriedlová | | B | |
| Žriedlová | od Štúrovej po Husársku | BN | |
| Čajakova | | B | |
| Floriánska | | B | |
| Floriánska | Floriánska 1 - 23 | BN | |
| Vojenská | | B | |
| Belanská | | B | |
| Muránska | | B | |
| Zádielska | | B | |
| Zádielska | roh ulíc Zádielska a Dargovská | BN | |
| Karpatská | | B | |
| Dargovská | | B | |
| Dargovská | roh ulíc Zádielska a Dargovská | BN | |
| Malá | | B | |
| Magurská | | B | |
| Branisková | | B | |
| Branisková | parkovisko za obchodným centrom TipTop | BN | |
| Tatranská | | B | |
| Štítová | | B | |
| Kpt. Nálepku | | B | |
| Námestie L. Novomeského | | B | |
| Československej armády | | B | |
| Festivalové námestie | parkovisko v strede električkového obrátiska | N | zdieľaná časť lokality (B3, B4) |
| Festivalové námestie | veľké parkovisko pred amfiteátrom | N | zdieľaná časť lokality (B3, B4) |
| Festivalové námestie | parkovisko pri čerpacej stanici | N | zdieľaná časť lokality (B3, B4) |
| Festivalové námestie | parkovisko pred bývalými Východoslovenskými tlačiarňami | N | zdieľaná časť lokality (B3, B4) |

| | |
|---|--------------------|
| Názov lokality: | Lokalita B4 |
| Mestské časti, v ktorých sa nachádza lokalita: Staré Mesto, Sever | |

Grafické zobrazenie:

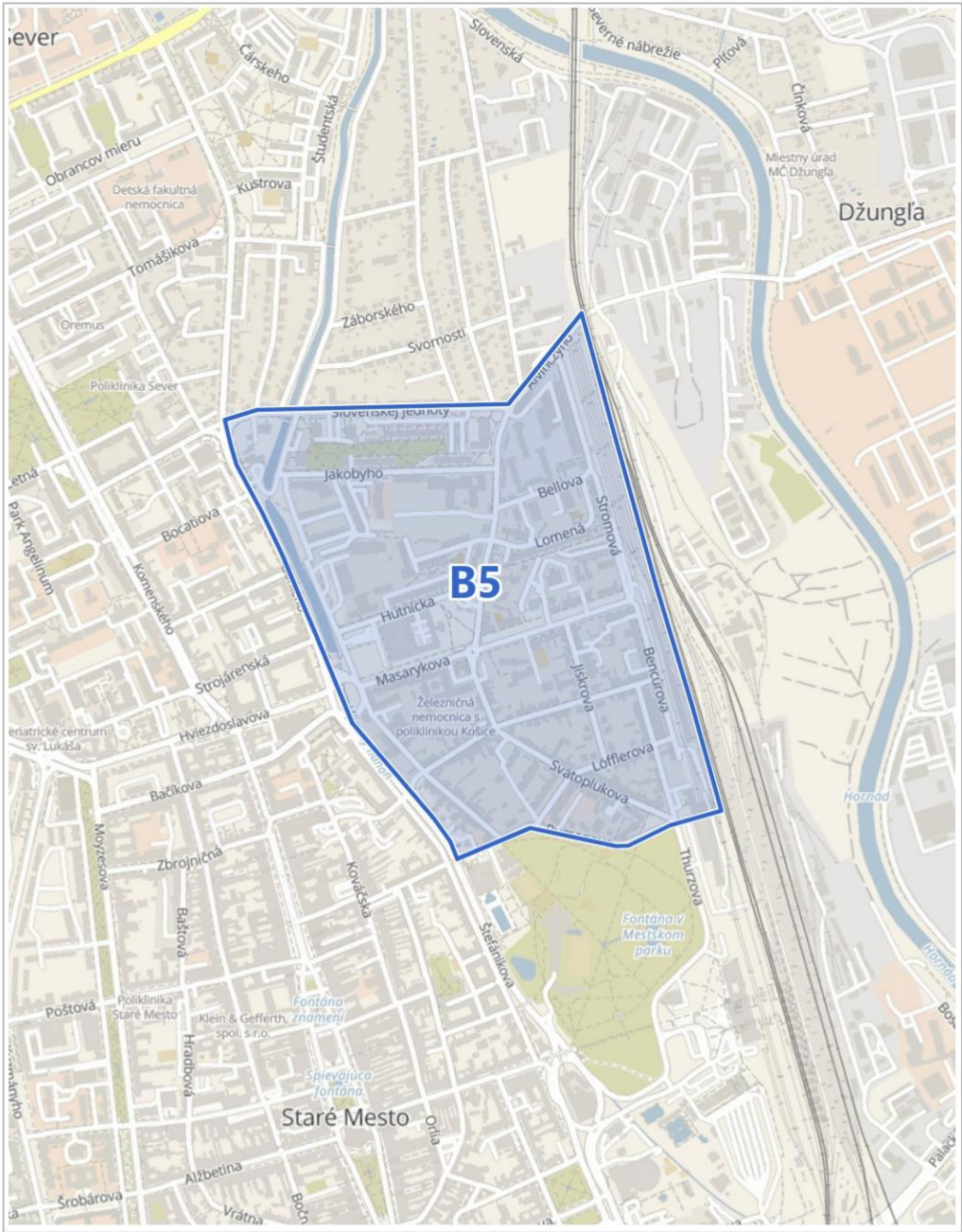
Poznámka: k zvýraznenej časti mapy sa pripojí aj mapa zdieľanej časti lokality B3 + B4.



| Zoznam úsekov miestnych ciest, na ktorých sa platí úhrada za dočasné parkovanie: | | | |
|---|---|----------------------|------------------------------------|
| Názov ulice | Podrobnejšie označenie úseku | Tarifné pásmo | Poznámka |
| Zimná | | B | |
| Zimná | od Československej armády po Jarnú | BN | |
| Letná | | B | |
| Letná | | BN | |
| Komenského | | BN | |
| Garbiarska | | B | |
| <u>Garbiarska</u> | <u>ľavá strana ulice od Garbiarskej 5 po Komenského, pravá strana ulice od Garbiarskej 12 po Komenského</u> | <u>BN</u> | |
| Pajorova | | B | |
| Jarná | | B | |
| Jilemnického | | B | |
| Jesenná | | B | |
| Park Angelinum | | B | |
| Bocatiova | | B | |
| Czambelova | | B | |
| Slovenskej jednoty | | B | |
| Československej armády | | B | |
| Festivalové námestie | parkovisko v strede električkového obrátiska | N | zdieľaná časť lokality (B3, B4) |
| Festivalové námestie | veľké parkovisko pred amfiteátrom | N | zdieľaná časť lokality (B3 B4) |
| Festivalové námestie | parkovisko pri čerpacej stanici | N | zdieľaná časť lokality (B3, B4) |
| Festivalové námestie | parkovisko pred bývalými Východoslovenskými tlačiarňami | N | zdieľaná časť lokality (B3, B4) |

| | |
|---|--------------------|
| Názov lokality: | Lokalita B5 |
| Mestské časti, v ktorých sa nachádza lokalita: Staré Mesto, Sever | |

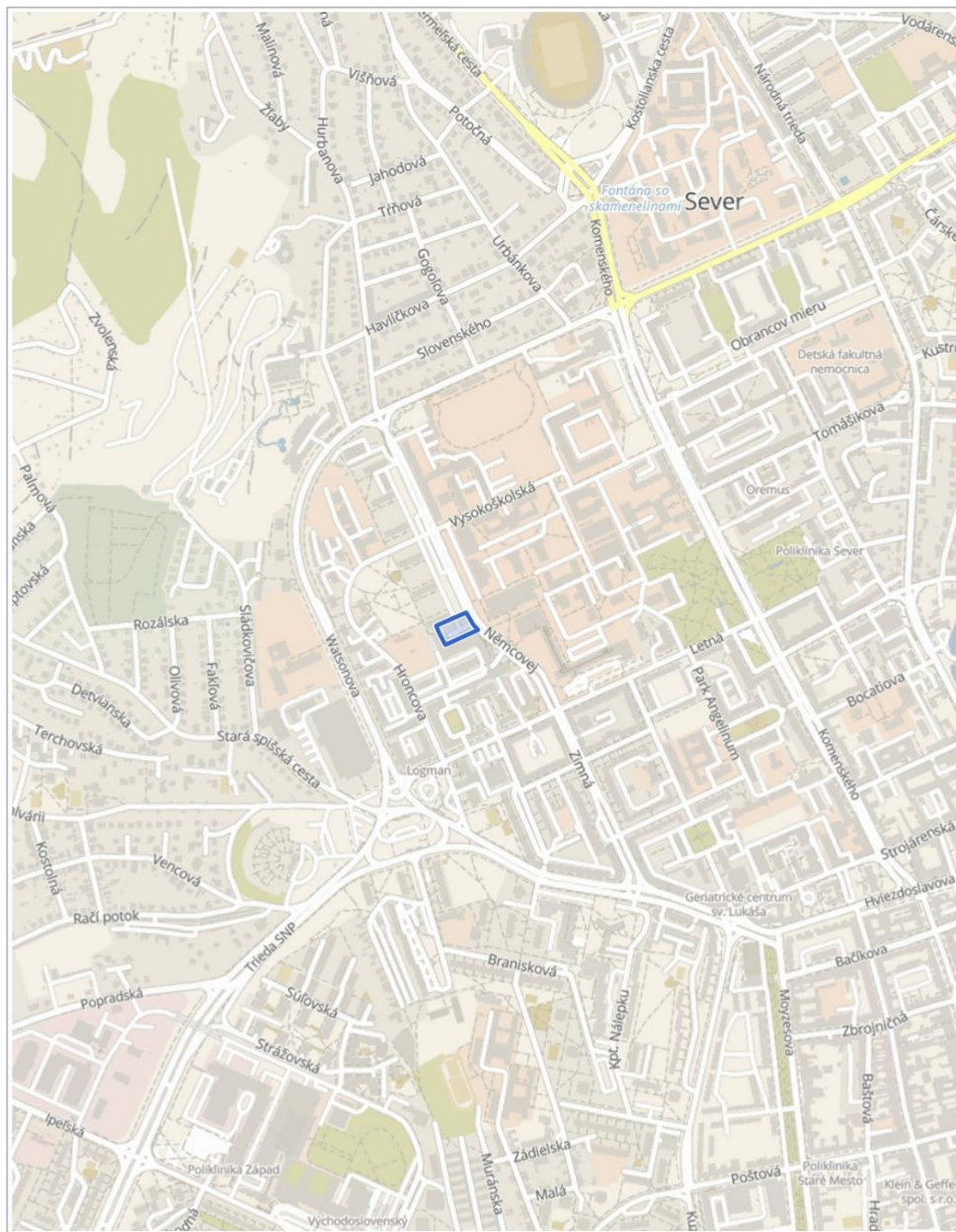
Grafické zobrazenie:



| Zoznam úsekov miestnych ciest, na ktorých sa platí úhrada za dočasné parkovanie: | | | |
|---|---------------------------------------|----------------------|-----------------|
| Názov ulice | Podrobnejšie označenie úseku | Tarifné pásmo | Poznámka |
| Slovenskej jednoty | | B | |
| Jakobyho | | B | |
| Tyršovo nábrežie | od Hutníckej po Jakobyho 5 | BN | |
| Haviarska | | B | |
| Alvinczyho | od Masarykovej po Hutnícku | BN | |
| Lomená | | B | |
| Stromová | | B | |
| Hutnícka | | BN | |
| Hutnícka | parkovisko pri obchodnom centre Jumbo | N | |
| Bellova | | B | |
| Svätoplukova | | B | |
| Masarykova | | BN | |
| Kmeťova | | B | |
| Kmeťova | Kmeťova 1 - 7 | BN | |
| Jiskrova | | B | |
| Löfflerova | | B | |
| Thurzova | | B | |
| Thurzova | od Svätoplukovej po Löfflerovu | BN | |
| Bencúrova | | B | |
| Bencúrova | od Kmeťovej po Löfflerovu | BN | |
| Rumanova | | B | |
| Rumanova | od Štefánikovej po Rumanovu 10 | BN | |
| Lermontovova | | B | |
| Jesenského | | BN | |

| | |
|---|---|
| Osobitné parkovisko: | parkovisko pri obchodnom centre Merkúr |
| Tarifné pásmo: | N |
| Mestské časti, v ktorých sa nachádza osobitné parkovisko: Sever | |

Grafické zobrazenie:



| | |
|---|---|
| Osobitné parkovisko: | parkovisko pri Verejnom cintoríne na Rastislavovej ulici |
| Tarifné pásmo: | osobitné tarifné pásmo |
| Mestské časti, v ktorých sa nachádza osobitné parkovisko: Juh | |

Grafické zobrazenie:

