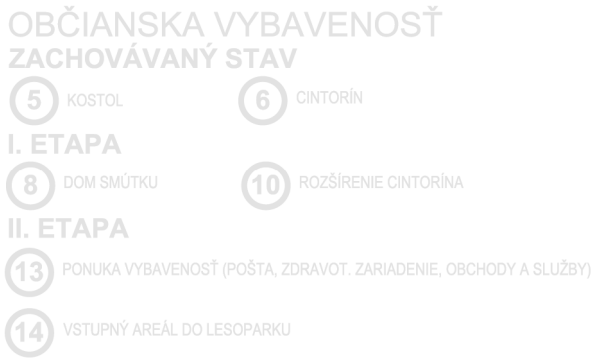
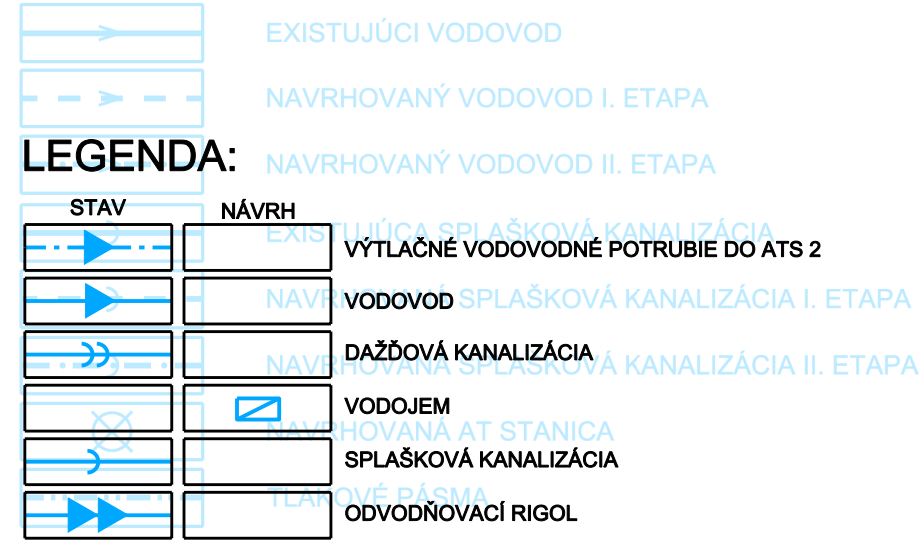
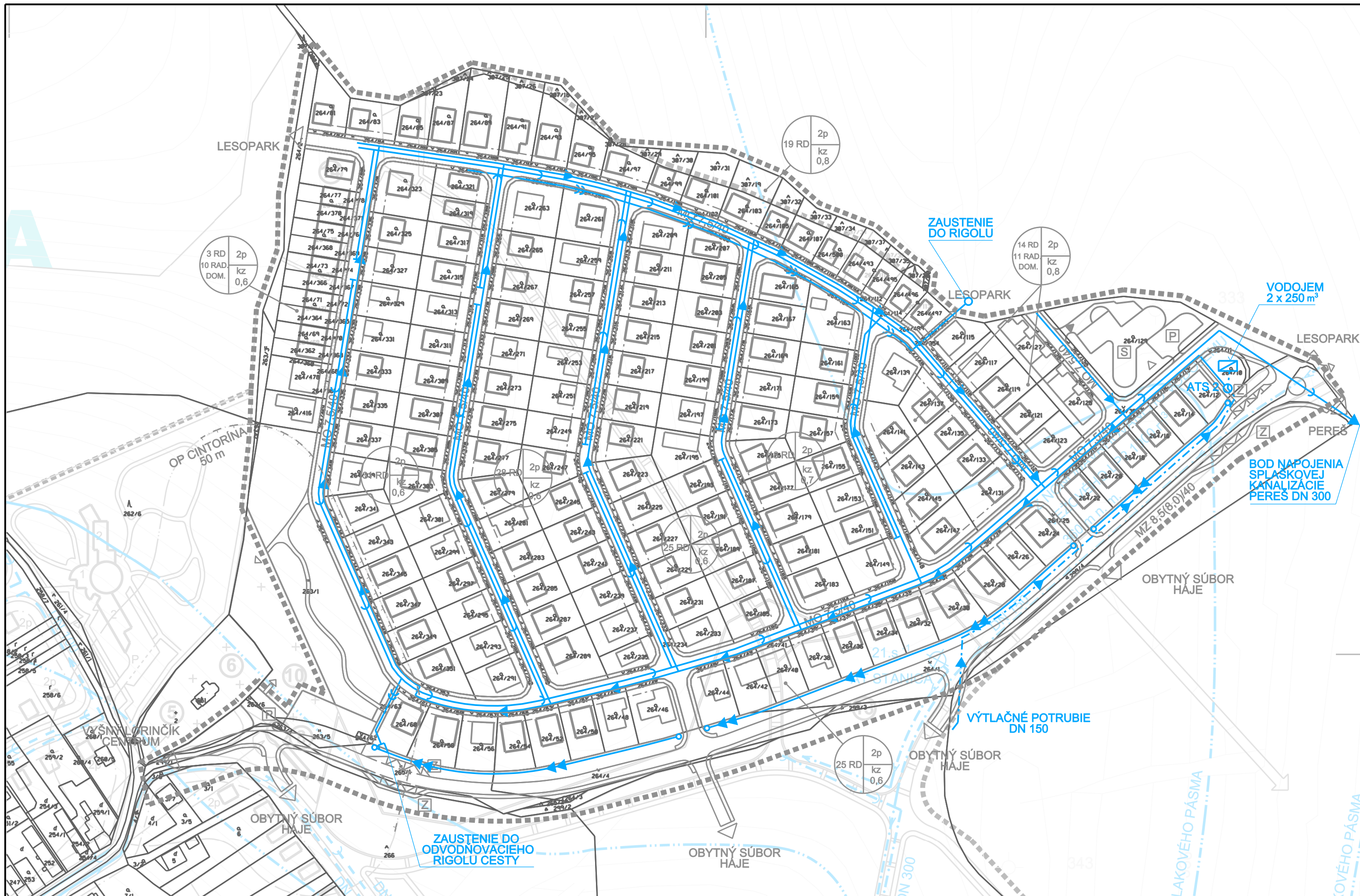



# ZMENY A DOPLNKY ÚZEMNÉHO PLÁNU ZÓNY LORINČÍK M 1 : 2 000 NÁVRH LOKALITA Č. 7.2. "IBV VYŠNÝ LORINČÍK"



<b>URBAN TRADE</b> PROJEKTOVÁ KANCELÁRIA	URBANIZMUS-ÚZEMNÝ PLÁN-EKOLOGIA-ŽIVOTNÉ PROSTREDIE Košice, Letná ul. č. 45, www.urban.sk, urban@urban.sk	dátum sprac. <b>09/2011</b>
názov dokumentácie:	URBANIZMUS-ÚZEMNÝ PLÁN-EKOLOGIA-ŽIVOTNÉ PROSTREDIE v.o.s. ÚP <b>Zad ÚPN ZÓNY LORINČÍK, NÁVRH</b> Košice <b>LOKALITA Č. 7.2. "IBV VYŠNÝ LORINČÍK"</b>	číslo výkresu:ov. 1 993
názov výkresu:ov dokumentácie	<b>RIEŠENIE TECHNICKEJ VYBAVENOSTI - VODNÉ HOSPODÁRSTVO</b>	3
autor: <b>ING. ARCH. D. HUDEC</b>	projektant: Ing. Katarína Kupcová	
<b>ARCHIGRAPH</b> STUDIO	grafika: Zuzana Štefániková Ing. Andrea Nováková ARCHITECTONICKO-GRAFICKÉ ŠTÚDIO, Letná 45, 041 91 Košice	miera: <b>1:2 000</b>