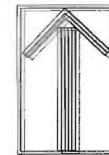


ZMENY A DOPLNKY ÚPN HSA KOŠICE, LOKALITA LUDVÍKOV DVOR



LEGENDA:

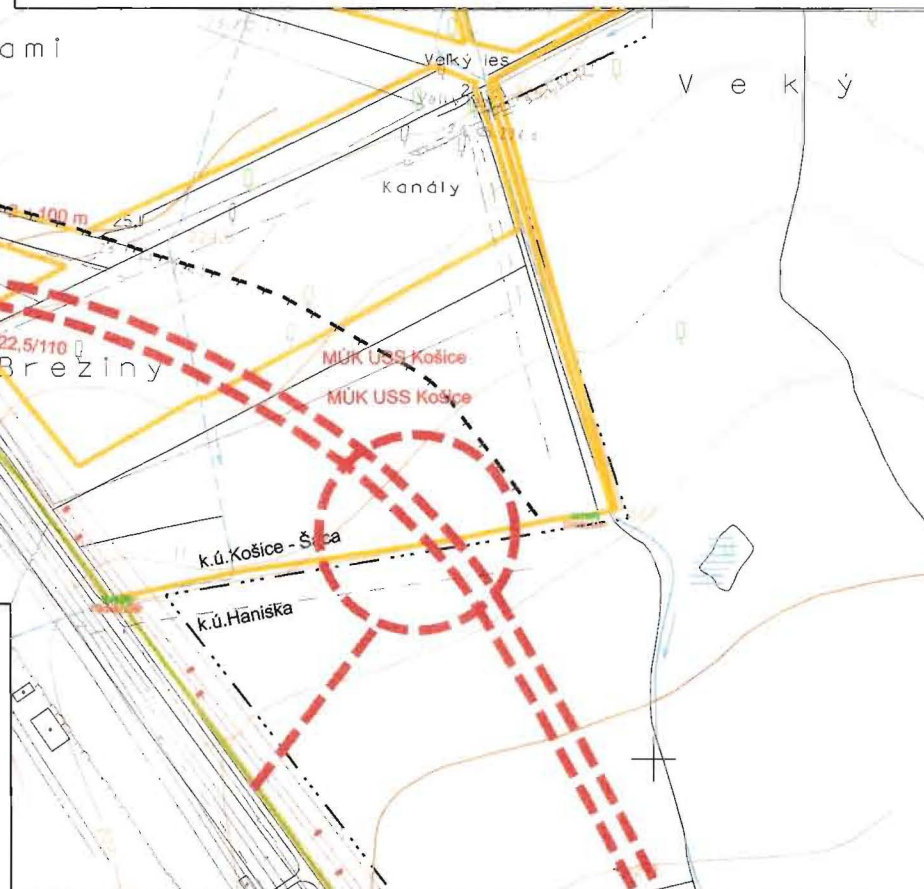
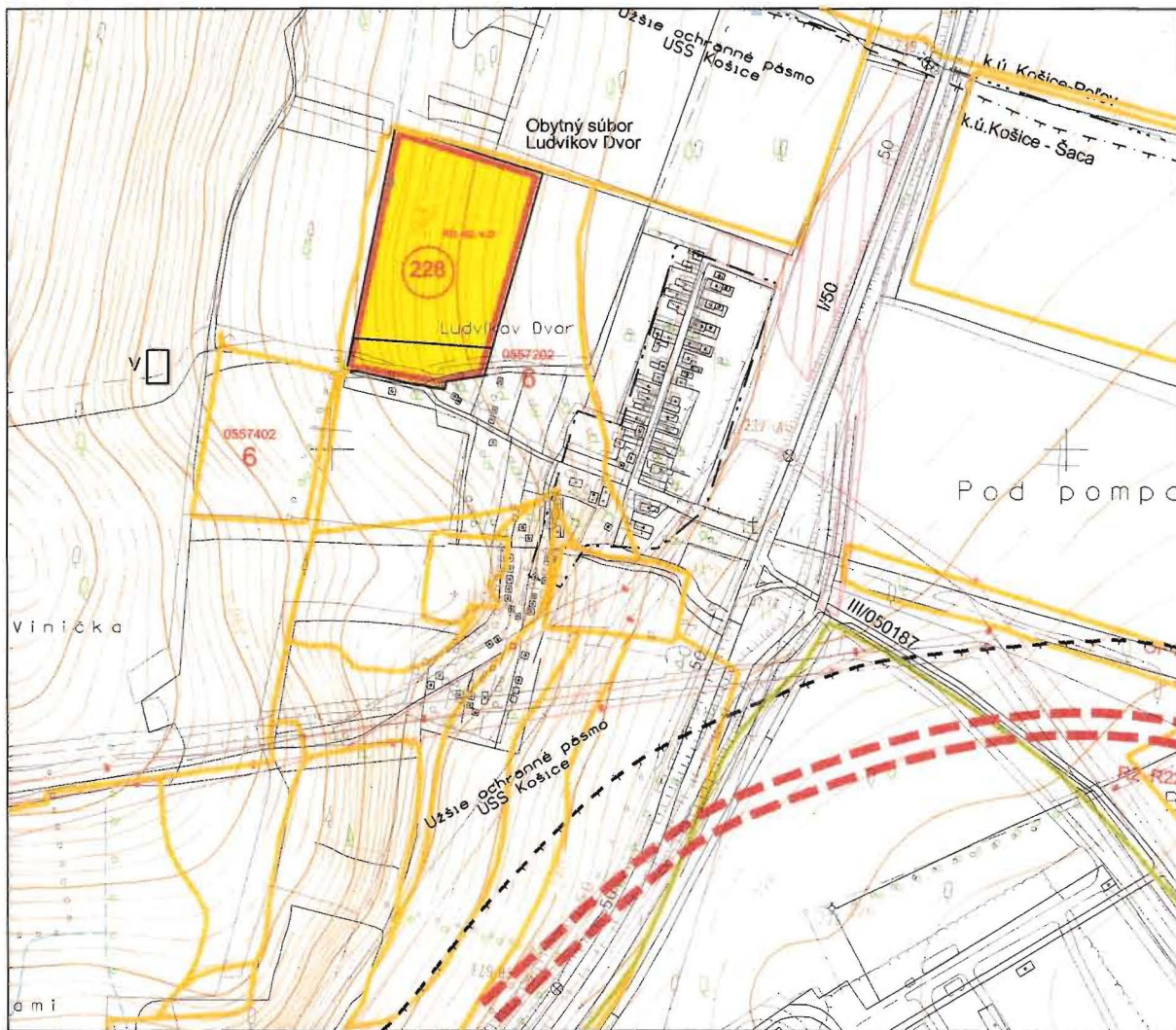
STAV	NÁVRH

- Hranica katastrálneho územia
- Hranica zastavaného územia k 1.1.1990
- Ochranné pásma
- Lokality záberu PP
- Poradové číslo lokality
- Hranice BPEJ
- Kód BPEJ
- Skupina BPEJ
- Orná pôda

FUNKČNÉ VYUŽITIE LOKALITY

--	--

- Nízkopodlažné obytné územie, polyfunkčná zástavba (rodinné a bytové domy, občianska vybavenosť)



OBSTARÁVATEĽ : MESTO KOŠICE, ÚHA

DÁTUM SPRACOVANIA:
MÁJ 2009

RIEŠITELSKÝ KOLEKTÍV: Ing. arch. D. HUDEC, Ing. K.KUPCOVÁ,
Ing. Š. ŠKODA, Ing. M.DROTÁR, Ing. M.HUDEC

MIERKA: Č. VÝKRESU:
1:10000 8a



URBAN TRADE
PROJEKTOVÁ KANCELÁRIA

ING.ARCH.DUŠAN HUDEC
LETNÁ 45, KOŠICE 040 01
WWW.URBAN.SK
URBAN@URBAN.SK

ZMENY A DOPLNKY ÚPN-HSA KOŠICE
PLATN LUDVÍKOV DVOR

VYHODNOTENIE ZÁBERU PP