
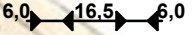



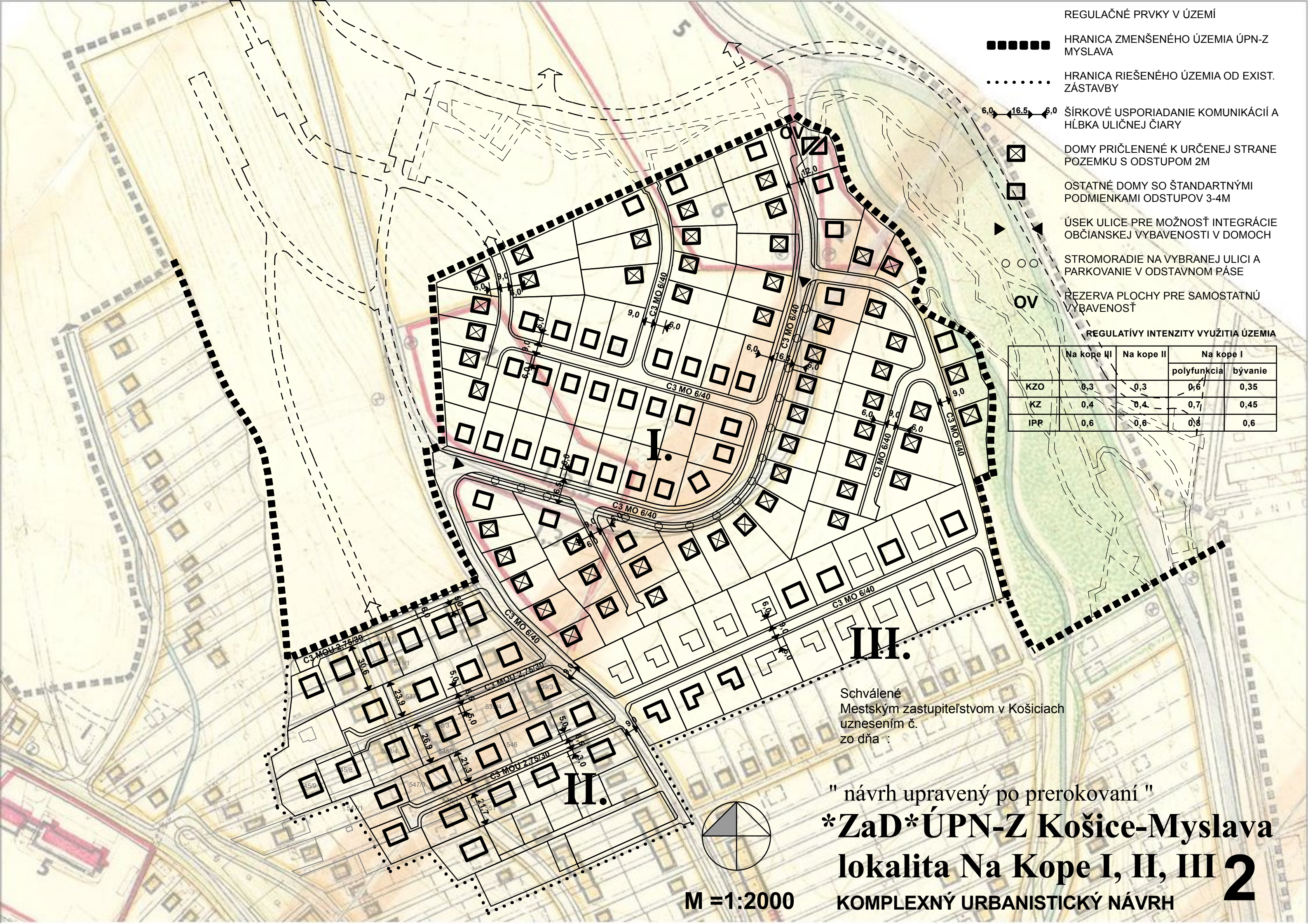


REGULAČNÉ PRVKY V ÚZEMÍ

-  HRANICA ZMENŠENÉHO ÚZEMIA ÚPN-Z MYSLAVA
-  HRANICA RIEŠENÉHO ÚZEMIA OD EXIST. ZÁSTAVBY
-  ŠÍRKOVÉ USPORIADANIE KOMUNIKÁCIÍ A HĽBKA ULIČNEJ ČIARY
-  DOMY PRIČLENENÉ K URČENEJ STRANE POZEMKU S ODSŤUPOM 2M
-  OSTATNÉ DOMY SO ŠTANDARTNÝMI PODMIENKAMI ODSŤUPOV 3-4M
-  ÚSEK ULICE PRE MOŽNOSŤ INTEGRÁCIE OBČIANSKEJ VYBAVENOSTI V DOMOCH
-  STROMORADIE NA VYBRANEJ ULICI A PARKOVANIE V ODSŤAVNOM PÁSE
-  REZERVA PLOCHY PRE SAMOSTATNÚ VYBAVENOSŤ

REGULATÍVY INTENZITY VYUŽITIA ÚZEMIA

	Na kope II	Na kope II	Na kope I	
			polyfunkcia	bývanie
KZO	0,3	0,3	0,6	0,35
KZ	0,4	0,4	0,7	0,45
IPR	0,6	0,6	0,8	0,6

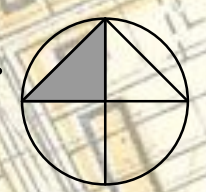


III.

Schválené
Mestským zastupiteľstvom v Košiciach
uznesením č.
zo dňa :

" návrh upravený po prerokovaní "

***ZaD* ÚPN-Z Košice-Myslava**
lokalita Na Kope I, II, III 2
KOMPLEXNÝ URBANISTICKÝ NÁVRH



M = 1:2000