










LEGENDA FUNKČNÝCH PLÔCH

- FP 01  POLYFUNKČNÁ PLOCHA - NÁVRH
obytné plochy malopodlažnej výstavby a občianskeho vybavenia
- FP 02  POLYFUNKČNÁ PLOCHA - NÁVRH
verejná zeleň a plochy športovorekreačného vyššieho vybavenia
- FP 03  MONOFUNKČNÁ PLOCHA - NÁVRH
plochy mestského a nadmestského občianskeho vybavenia

- FP 04  MONOFUNKČNÁ PLOCHA - NÁVRH
verejná zeleň
- FP 05  MONOFUNKČNÁ PLOCHA - STAV
plochy mestského a nadmestského občianskeho vybavenia
- FP 06  MONOFUNKČNÁ PLOCHA - STAV
plochy mestského a nadmestského občianskeho vybavenia

- FP 07  MONOFUNKČNÁ PLOCHA - STAV
obytné plochy viacpodlažnej zástavby
- FP 08  MONOFUNKČNÁ PLOCHA - NÁVRH
obytné plochy malopodlažnej zástavby
- FP 09  MONOFUNKČNÁ PLOCHA - NÁVRH
plochy zariadení výroby, skladov a stavebnej výroby

 HRANICA RIEŠENÉHO ÚZEMIA

PRIEMET PLATNÉHO STAVU ÚPN

DOMINO II, KOŠICE
Overovacia urbanistická štúdia - 07/2020
Autori: Ing.arch.J.Kostrian, Ing.arch. J.Rybák
Pracovný koncept na prejednanie

