
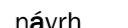










UPN-Z Košice DOMINO II

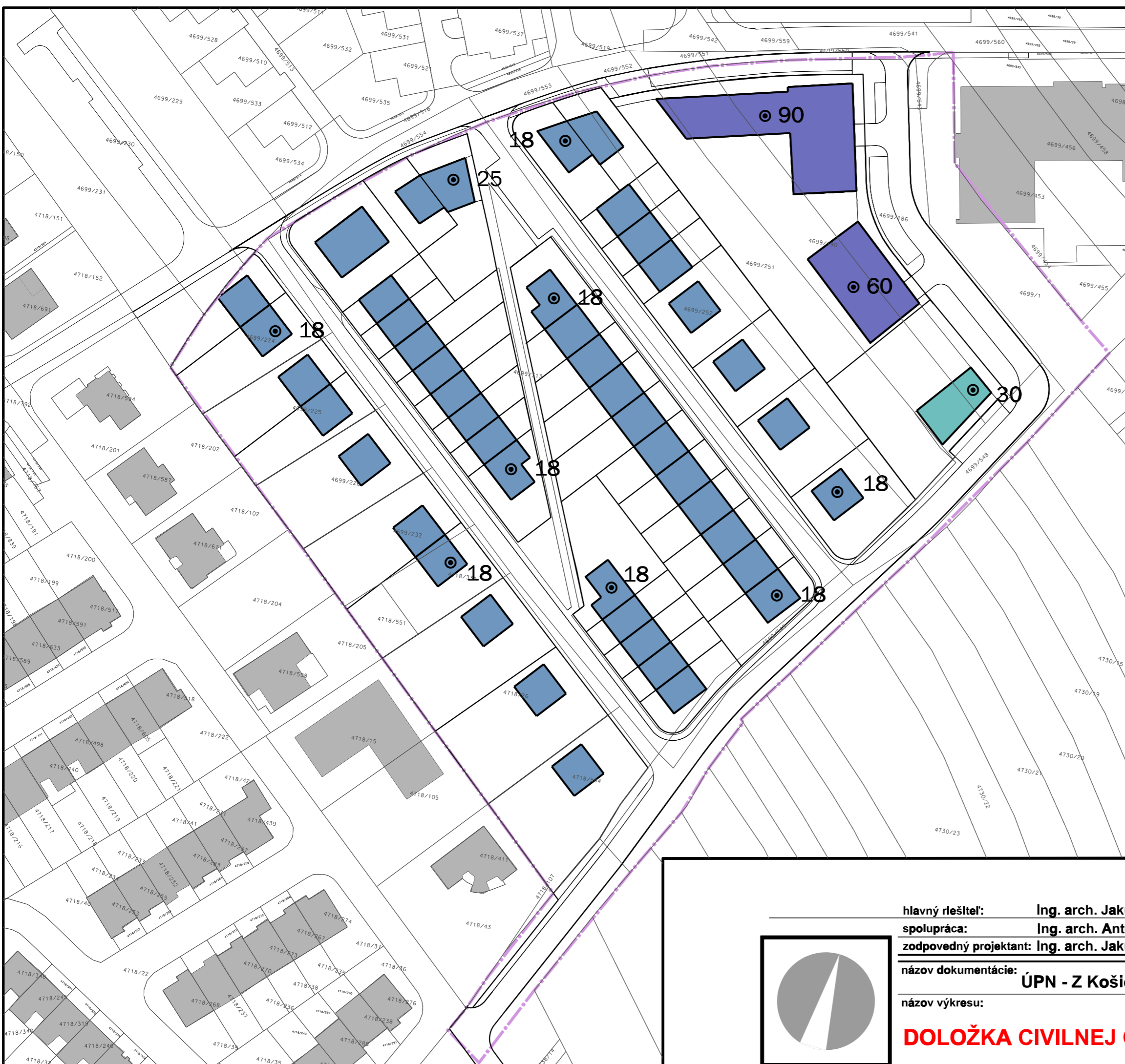
Legenda

- | | | | | | |
|---|------|---|-------|---|--|
|  | stav |  | návrh |  | Polohopis KN-C |
|  | | | |  | Hranica riešeného územia |
| | | | |  | Stavebné objekty |
| | | | |  | Navrhované objekty RD |
| | | | |  | Navrhované objekty BD |
| | | | |  | Navrhované objekty OV |
| | | | |  | Jednoduchý úkryt budovaný svojpomocne + kapacita |

Prehľad ukrytia obyvateľstva v navrhovanej lokalite

počet osôb	kapacita JÚBS
304	349

- počet JÚBS v uzemí je orientačný, celková kapacita úkrytov musí byť zachovaná, podrobnejšie stavebno-technické riešenie úkrytov bude predmetom ďalšieho stupňa stavebnej projektovej dokumentácie.



hlavný riešiteľ:	Ing. arch. Jakub Marek	objednávateľ:	Mesto Košice
spolupráca:	Ing. arch. Anton Reitzner, Ing. arch. Peter Stano		
zodpovedný projektant:	Ing. arch. Jakub Marek		
názov dokumentácie:	ÚPN - Z Košice, Obytná zóna - Domino II		
názov výkresu:			



DOLOŽKA CIVILNEJ OCHRANY

rok: **2022**

6

mierka: 1:1000