

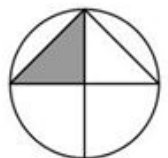


LEGENDA

-  hranica riešeného územia
-  hranica zastavaného územia sídla
-  katastrálna hranica sídla
-  hranica mestskej časti
-  ochranné pásma
-  plochy a objekty obytnej zástavby-stav
-  plochy a objekty obytnej zástavby-návrh
-  plochy a objekty občianskej vybavenosti-stav
-  navrhované plochy občianskej vybavenosti-verejnoprospešné stavby
-  plochy a zariadenia výroby a skladov
-  navrhované rozvojové plochy výroby a skladov
-  obytná zeleň-záhrady
-  hranica chráneného parku
-  hospodársky dvor
-  športové plochy
-  navrhované vodné plochy
-  územná rezerva pre nezávadnú výrobu/dopravné zariadenia
-  ponuková plocha pre drobných podnikateľov
-  ZÁKOS-základný komunikačný systém
-  hlavné obslužné komunikácie
-  ostatné obslužné komunikácie
-  označenie funkčnej triedy a kategórie komunikácie
-  pešie komunikácie a verejné priestranstvá
-  odstavné a parkovacie plochy
-  cyklistické trasy
-  izofóny od cestnej dopravy
-  izofóny od leteckej dopravy
-  električkové a autobusové zastávky

NÁVRH ZMENY

-  PLOCHY PRE VÝSTAVBU OBJEKTOV OBČIANSKEJ VYBAVENOSTI
-  NAVRHOVANÉ PLOCHY AREÁLOV OBJEKTOV OBČIANSKEJ VYBAVENOSTI



M = 1:2000

**ZaD ÚPN-Z Barca
 Lokalita Hraničná
 KOMPLEXNÝ URBANISTICKÝ NÁVRH v.č. 2**