







-  LESNÝ PORAST
-  PLOCHA RIEŠENÉHO ÚZEMIA
-  INTRAVILÁN MESTA KOŠICE
-  HRANICA RIEŠENÉHO ÚZEMIA

-  TRASY A ZASTÁVKY ELEKTRICIEK STAV
-  TRASY A ZASTÁVKY AUTOBUSOV A TROLEJBUSOV MHD - STAV / NÁVRH
-  TRASY A ZASTÁVKY AUTOBUSOV SAD
-  CESTIČKA PRE CYKLISTOV STAV / NÁVRH
-  DOCHÁDZKOVÁ VZDIALENOSŤ 400m / 1000m

-  KOMPOZIČNÁ OS MESTA
-  POLOHOPIŠ KN-C
-  HRANICA MESTSKÝCH ČASTÍ
-  MIESTNA ZBERNÁ KOMUNIKÁCIA-B1
-  MIESTNA ZBERNÁ KOMUNIKÁCIA-B2
-  MIESTNA ZBERNÁ KOMUNIKÁCIA-B3
-  MYSLAVSKÝ POTOK



**Livínark**  
 Ing.arch. Branislav Ivan  
 Na hore 5, 040 22 Košice  
 mob: +421 907 258 707  
 e-mail: livinark@gmail.com  
 www.livinark.sk

**URBANISTICKÁ ŠTÚDIA\_Luník IX**

Formát 2x44  
 Dátum 02/2018  
 Stupeň prerokovanie  
 Mierka Č. výkresu  
 1:5000  
 širšie vzťahy