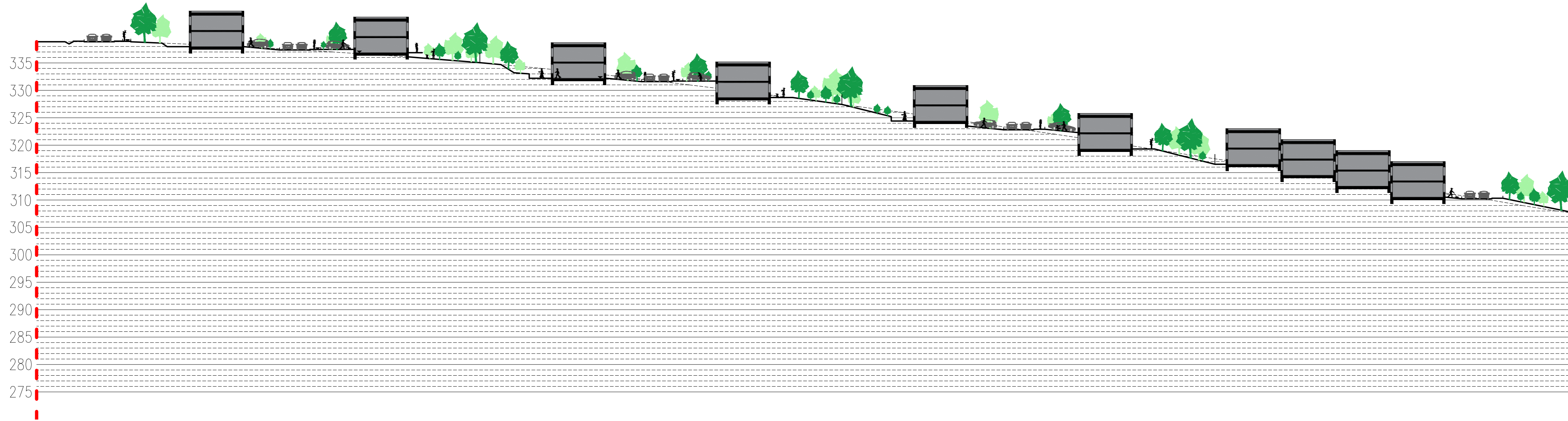
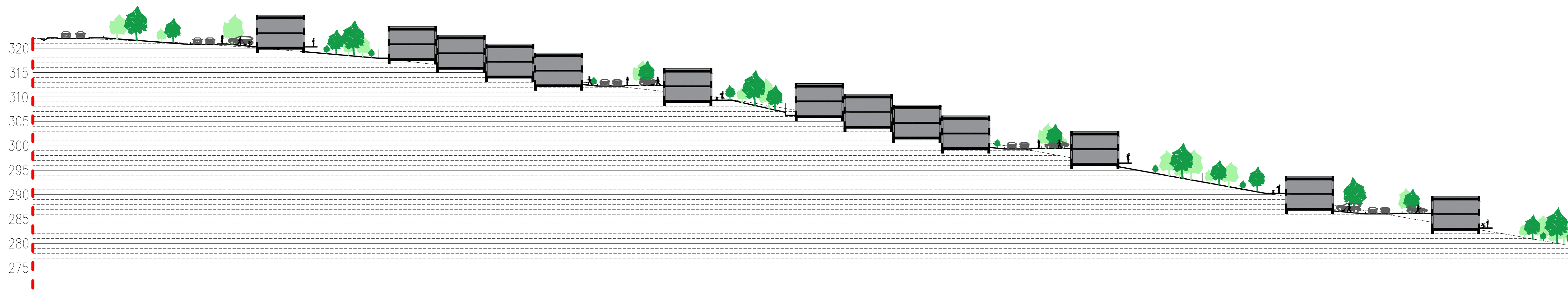


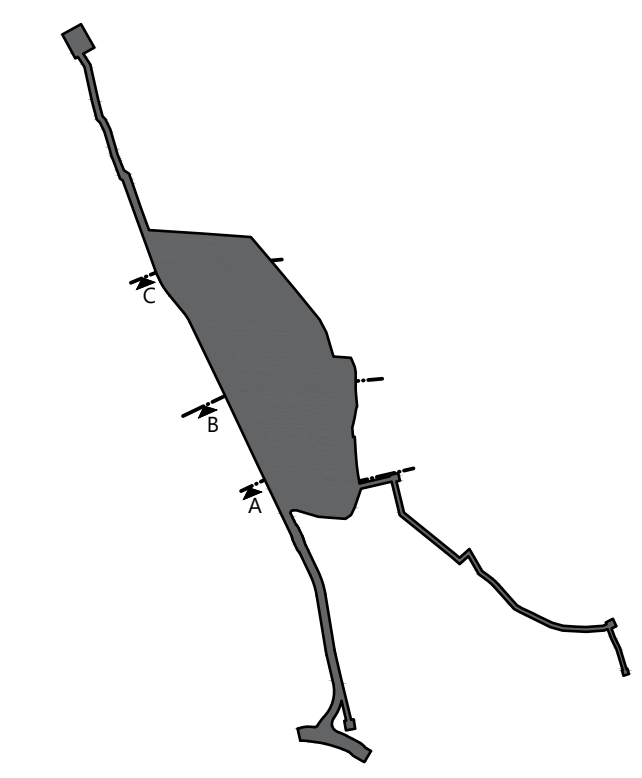
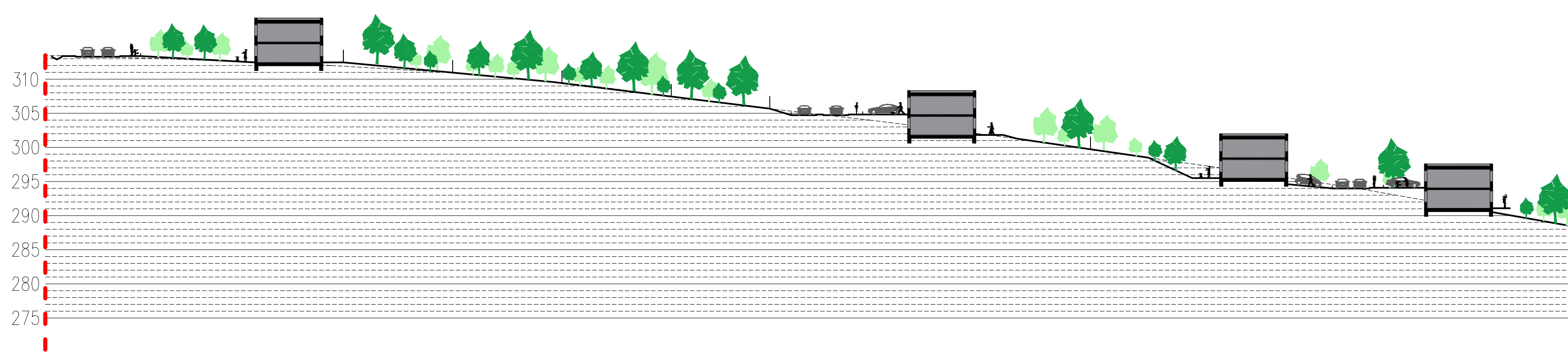
REZ A-A



REZ B-B



REZ C-C



50 m

				kolektív personalistickej architektúry
ZÓNA Územný plán zóny "Košice - POD BANKOVOM"				
ORGÁN ÚZEMNEHO PLÁNOVANIA, KTORY OBSTARÁVA DOKUMENTÁCIU Mesto Košice, Trieda SNP 48/A, 040 11 Košice				
OSO ÚPP a ÚPD		Ing. arch. Vladimír Debnár		
SPRACOVATEL		Ing. arch. Martin Baloga, PhD		
HLAVNÝ RIŠITEĽ		Ing. arch. Štefan Pacák		
DIGITÁLNE SPRACOVANIE		Ing. arch. Tomáš Varga		
ODBORNÉ PROJEKTANTI		Ing. Juraj Jochman, Ing. Vladimír Vydra		
LOKALITA		OKRES KOŠICE I K.Ú. SEVERNÉ MESTO PAR.Č. 6927/29, 30, 35, 36, 28 6928/1, 2 6929		
OBSAH Rezy				
DÁTUM	FORMÁT	MIERKA	ARCH.ČÍSLO	
7 / 2017	770 x 515	1:500	06.2	