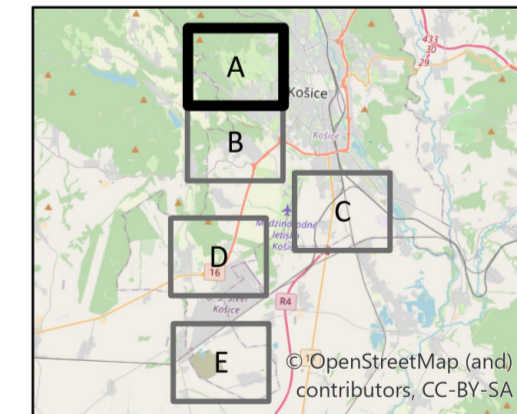
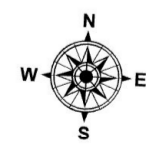


### Legenda

- hranice katastrálnych území
- vodárenské ochranné pásmo,návrh
- Obytné plochy viacpodlažnej zástavby,návrh
- Polyfunkčná zástavba /občianska vybavenosť a bývanie/,návrh
- Bez zmeny funkcie
- Zberné komunikácie B-2 a prístupové komunikácie,návrh
- X na zrušenie,návrh



**ÚZEMNÝ PLÁN HSA KOŠICE**  
**zmeny a doplnky č. 20/2022**  
 Návrh na prerokovanie



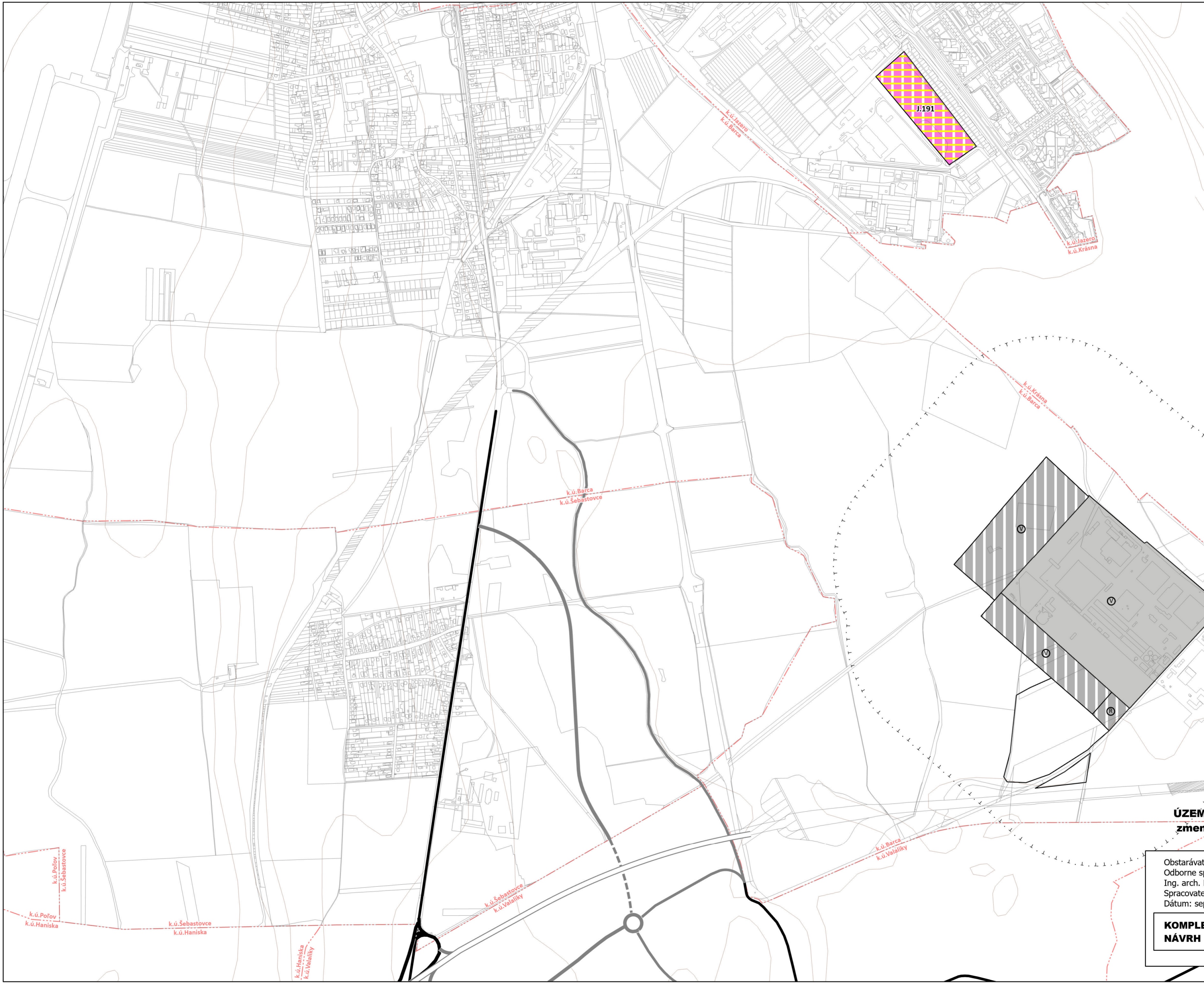
Obstarávateľ: Mesto Košice  
 Odborne spôsobilá osoba pre obstaranie ÚPP a ÚPD:  
 Ing. arch. Miroslav Rohál  
 Spracovateľ: Ing. arch. Martin Baloga, PhD.  
 Dátum: september 2022

**KOMPLEXNÝ URBANISTICKÝ NÁVRH** 03



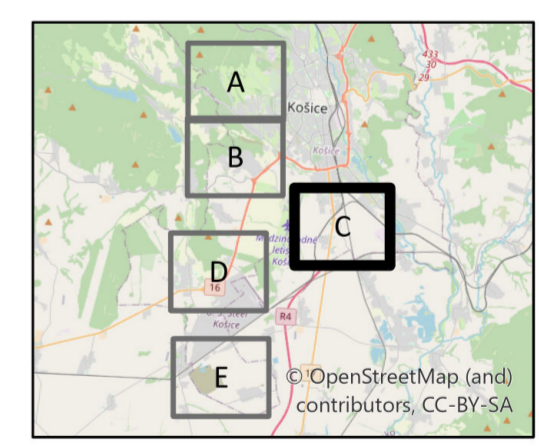




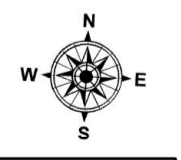


### Legenda

- hranice katastrálnych území
- vodárenské ochranné pásmo, návrh
- Polyfunkčná zástavba / občianska vybavenosť a šport, návrh
- Vodárenské zariadenia, stav
- Vodárenské zariadenia, návrh
- Rozvodne, návrh
- Poľnohospodársky využívaná pôda, návrh
- Diaľnica, návrh
- Zberné komunikácie B-1, návrh
- Zberné komunikácie B-1, stav
- Zberné komunikácie B-1, výhľad
- Zberné komunikácie B-2 a prístupové komunikácie, návrh
- Zberné komunikácie B-2 a prístupové komunikácie, stav



**ÚZEMNÝ PLÁN HSA KOŠICE**  
**zmeny a doplnky č. 20/2022**  
 Návrh na prerokovanie



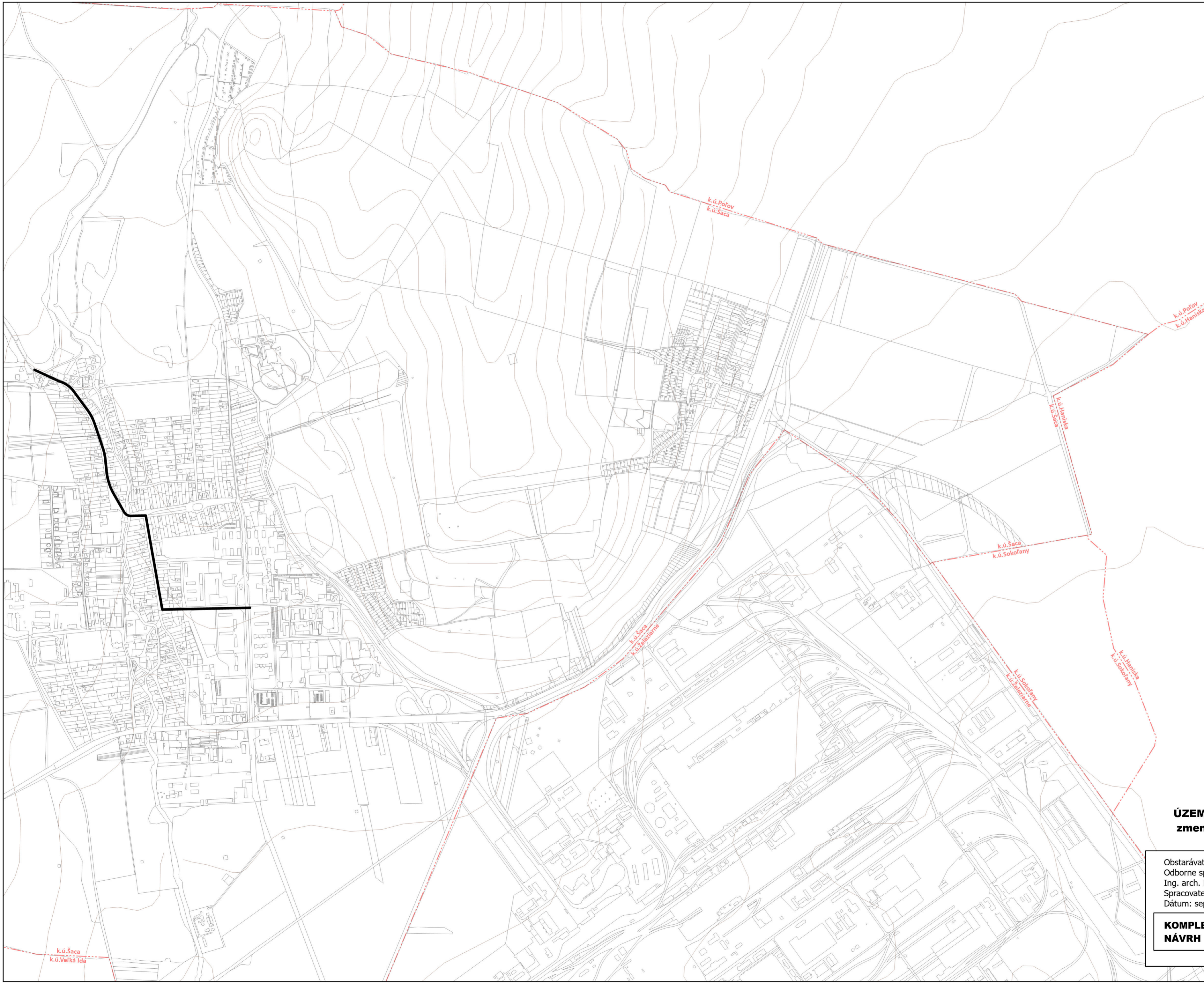
Obstarávateľ: Mesto Košice  
 Odborne spôsobilá osoba pre obstaranie ÚPP a ÚPD:  
 Ing. arch. Miroslav Rohál  
 Spracovateľ: Ing. arch. Martin Baloga, PhD.  
 Dátum: september 2022

**KOMPLEXNÝ URBANISTICKÝ**  
**NÁVRH**

**03**

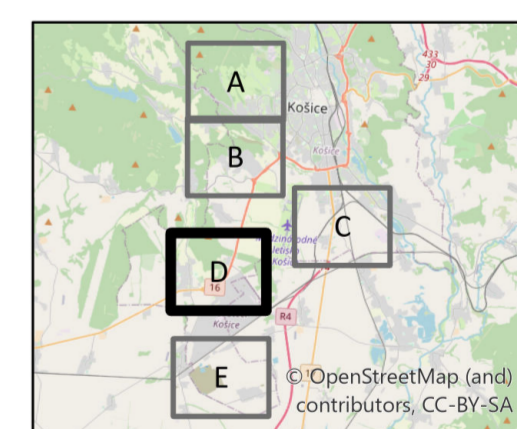
1:10 000



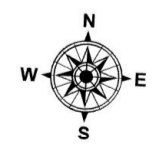


**Legenda**

- hranice katastrálnych území
- vodárenské ochranné pásmo, návrh
- Zberné komunikácie B-2 a prístupové komunikácie, stav



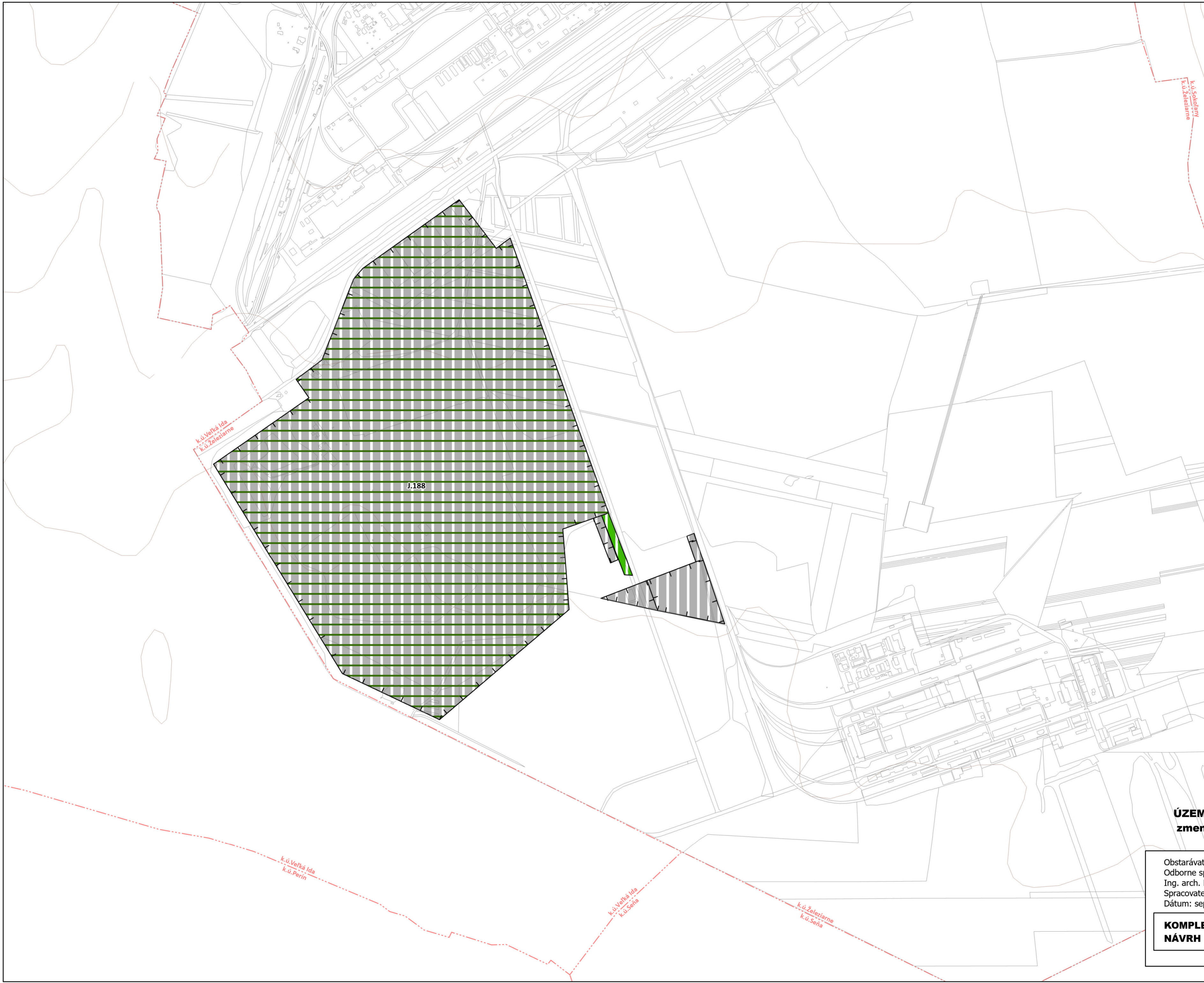
**ÚZEMNÝ PLÁN HSA KOŠICE**  
**zmeny a doplnky č. 20/2022**  
 Návrh na prerokovanie



Obstarávateľ: Mesto Košice  
 Odborne spôsobilá osoba pre obstaranie ÚPP a ÚPD:  
 Ing. arch. Miroslav Roháč  
 Spracovateľ: Ing. arch. Martin Baloga, PhD.  
 Dátum: september 2022

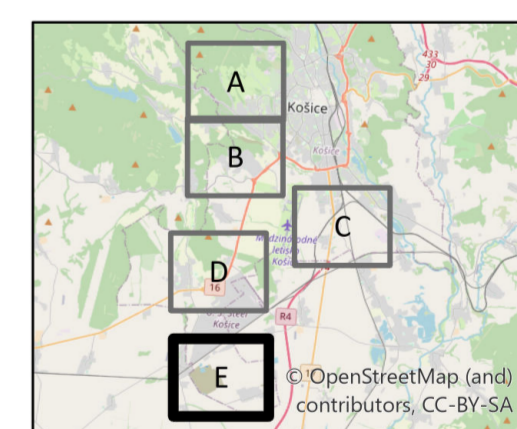
**KOMPLEXNÝ URBANISTICKÝ**  
**NÁVRH** **03**



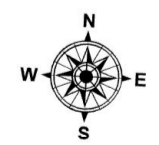


**Legenda**

- hranice katastrálnych území
- vodárenské ochranné pásmo, návrh
- Haldy, odkaliská a skládky odpadu (smetiská), návrh
- Haldy, odkaliská a skládky odpadu (smetiská) a rekultivačná zeleň, návrh
- Rekultivačná zeleň, návrh



**ÚZEMNÝ PLÁN HSA KOŠICE**  
**zmeny a doplnky č. 20/2022**  
 Návrh na prerokovanie



Obstarávateľ: Mesto Košice  
 Odborne spôsobilá osoba pre obstaranie ÚPP a ÚPD:  
 Ing. arch. Miroslav Rohál  
 Spracovateľ: Ing. arch. Martin Baloga, PhD.  
 Dátum: september 2022

**KOMPLEXNÝ URBANISTICKÝ NÁVRH** **03**