


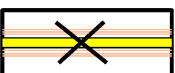
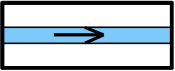





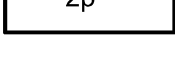
URBANISTICKÁ ŠTÚDIA "MAGNETKA" KOŠICE URBAN STUDY "MAGNETKA" KOŠICE

LEGENDY LEGENDS

VÝKRES č. 2 KOMPLEXNÝ URBANISTICKÝ NÁVRH, NÁVRH DOPRAVY DRAWING N. 2 KOMPRESIVE PROPOSAL, PROPOSAL OF TRANSPORTATION


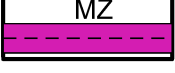
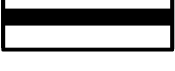





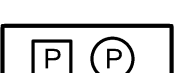

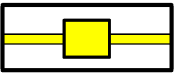





D./ OSTATNÉ JAVY, TECHNICKÉ VYBAVENIE ÚZEMIA D./ OTHER EVENTS, TECHNICAL EQUIPMENT OF THE AREA

-  OCHRANNÉ HRÁDZE TOKU HORNÁD PEŠIE A CYKLISTICKÉ KOMUNIKÁCIE
PROTECTING DAMS OF THE RIVER HORNÁD PEDESTRIAN AND CYCLE COMMUNICATIONS
-  ZRUŠENIE OCHRANNEJ LAVOBREŽNEJ HRÁDZE
CANCELING OF PROTECTING LEFT - SHORED DAM
-  VODNÝ TOK HORNÁDU UPRAVENÝ, REGULOVANÝ
WATER FLOW OF RIVER HORNÁD ADAPTING, REGULATED
-  ŤAHANOVSKÝ KANAL
CANAL OF ŤAHANOVCE
-  UMELE VODNÉ PLOCHY
SYNTHETIK WATER FLATS
-  MINERÁLNY PRAMEŇ ANIČKA
MINERAL SPRING ANIČKA
-  KAPLNKA
CHAPEL
-  STAVEBNÁ ČIARA ZÁSTAVBY
CONSTRUCTIONAL LINE OF BUILT - UP AREA
-  2p
MAXIMÁLNA PODLAŽNOSŤ ZÁSTAVBY
MAXIMAL NUMBER OF STOREYS OF BUILT - UP AREA


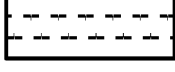

-  TECHNICKÉ VYBAVENIE ÚZEMIA (VODNÉ ZDROJE)
MALÁ VODNÁ ELEKTRÁREŇ
TECHNICAL EQUIPMENT OF THE AREA (WATER SOURCES,
SMALL HYDROELECTRIC POWER PLANT)

C./ VEREJNÁ DOPRAVA C./ PUBLIC TRANSPORTATION


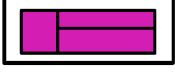






-  DIALNIČNÝ PRIVÁDZAČ
HIGHWAY FEEDER
-  MZ
MESTSKÉ ZBERNÉ KOMUNIKÁCIE FUNKČNEJ TRIEDY B2
CITY COMMUNICATIONS OF FUNCTIONAL CLASS B2
-  PRÍSTUPOVÉ A OBSLUŽNÉ KOMUNIKÁCIE FUNKČNEJ TRIEDY C2 A C3
ACCES AND SERVICE COMMUNICATIONS OF FUNCTIONAL CLASS C2 AND C3
-  KOLAJOVÁ MHD, ELEKTRÍČKA / LAHKÝ VLAK
TRACK MHD, TRAM - TRAIN
-  KOLAJOVÁ MHD, ELEKTRÍČKA / LAHKÝ VLAK
TRACK MHD, TRAM - TRAIN
-  KOLAJOVÁ MHD (SYSTÉM IDS)
TRACK MHD (SYSTEM IDS)
-  STANICA IDS
IDS STATION
-  DVOJKOLAJNÁ MODERNIZOVANÁ ELEKTRIFIKOVANÁ ŽELEZNIČNÁ TRAŤ (160 km/h)
DOUBLETRACK MODERNISED ELECTRIFIED RAILWAY TRACK (160 km/h)
-  Z (Z)
ZÁSTAVKY AUTOBUSOVEJ A KOLAJOVEJ MHD (ELEKTRÍČKY) STAV/NÁVRH
BUS AND TRACK (TRAM) STOPS (STATE/PROPOSAL)
-  P (P)
VEREJNÉ PARKOVISKÁ (STAV/NÁVRH)
PUBLIC CAR PARKING (STATE/PROPOSAL)
-  PG
VIACPODLAŽNÉ PODZEMNÉ GARÁŽE (-2p)
MULTILEVEL UNDERGROUND GARAGES (-2p)
-  PEŠIE CHODNÍKY A ZÓNY
PAVEMENTS AND ZONES
-  CYKLYSTICKÉ KOMUNIKÁCIE
CYCLE COMMUNICATIONS
-  VSTUPY AUTOMOBILOVEJ A PEŠEJ DOPRAVY
ENTRANCES OF CAR AND PEDESTRIAN TRANSPORTATION

LEGENDA: LEGEND:

A./ HRANICE, OCHRANNÉ PÁSMA A./ BORDERS, PROTECTING AREAS ZONES

-  HRANICA RIEŠENÉHO ÚZEMIA
THE BORDER OF SOLVING AREA
-  OCHRANNÉ PÁSMA VŠETKÝCH DRUHOV
PROTECTING ZONES OF ALL TYPES
-  INUNDAČNÉ ÚZEMIE TOKU HORNÁD Q₁₀₀ ROČNÁ VEĽKÁ VODA
INUNDAN AREA OF THE RIVER HORNÁD Q₁₀₀ ANNUAL BIG WATER

B./ FUNKČNÉ VYUŽITIE POZEMKOV A OBJEKTOV B./ FUNCTIONAL UTILIZATION OF ESTATES AND OBJECTS

-  POZEMKY A OBJEKTY NÍZKOPODLAŽNÝCH BYTOVÝCH DOMOV
ESTATES AND OBJECTS OF BLOCK OF FLATS OF LOWER FLOOR
-  POZEMKY A OBJEKTY OBČIANSKEJ VYBAVENOSTI
ESTATES AND OBJECTS OF CIVIC FACILITIES
-  POLYFUNKČNÉ AREÁLY A OBJEKTY VÝROBY A VYBAVENOSTI
POLYFUNCTIONAL PREMISES AND OBJECTS OF PRODUCTION AND FACILITIES
-  AREÁLY A OBJEKTY VÝROBY
(NEZÁVADNÁ PRIEMYSELNÁ VÝROBA, NEZ, SKLADOVÉ AREÁLY)
AREAS AND OBJECTS OF PRODUCTION
(UNOBJECTIONABLE INDUSTRIAL PRODUCTION, NEZ, STORAGE AREAS)
-  AREÁLY ŠPORTOVEJ A REKREAČNEJ VYBAVENOSTI, CENTRÁ
VOLNÉHO ČASU, PLÁŽOVÉ KÚPALISKO
PREMISES OF SPORT AND RECREATIONAL FACILITIES,
LEISURE CENTRES, BEACH POOL
-  PLOCHY VEREJNEJ PARKOVEJ ZELENE
FLATS OF PUBLIC PARK GREEN
-  PLOCHY VEREJNEJ ZELENE, ZATRÁVNENÉ PLOCHY
FLATS OF PUBLIC GREEN, GRASS COVERED AREAS
-  AREÁLY DOPRAVNÝCH ZARIADENÍ A SLUŽIEB
PREMISES OF TRANSPORTATION FACILITIES AND SERVICES