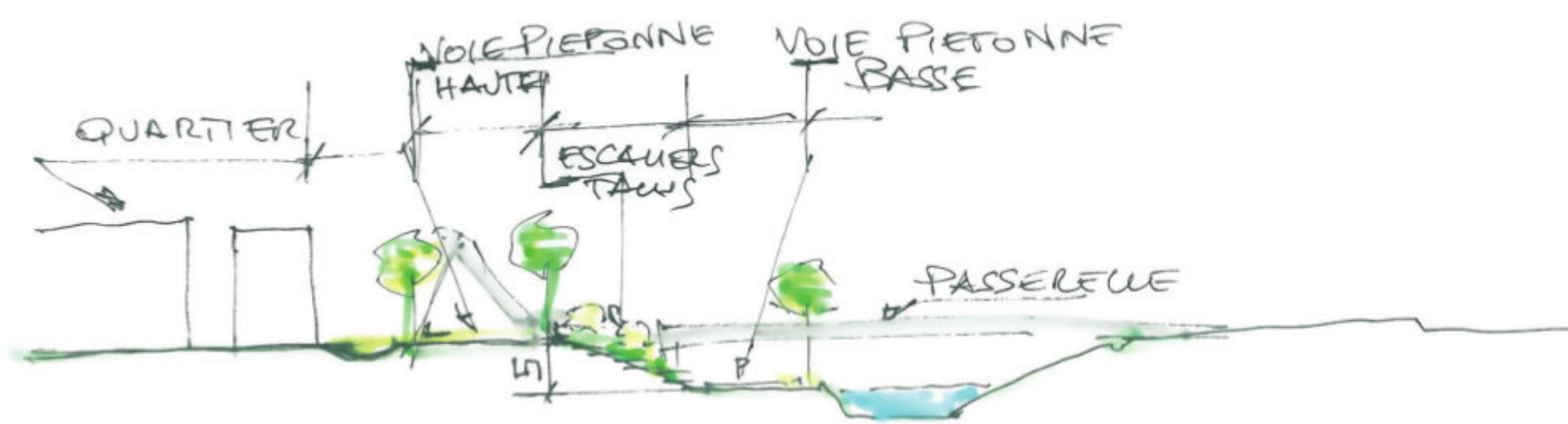


Un nouveau morceau de ville / Nová mestská časť



Infrastructures / Infraštruktúra



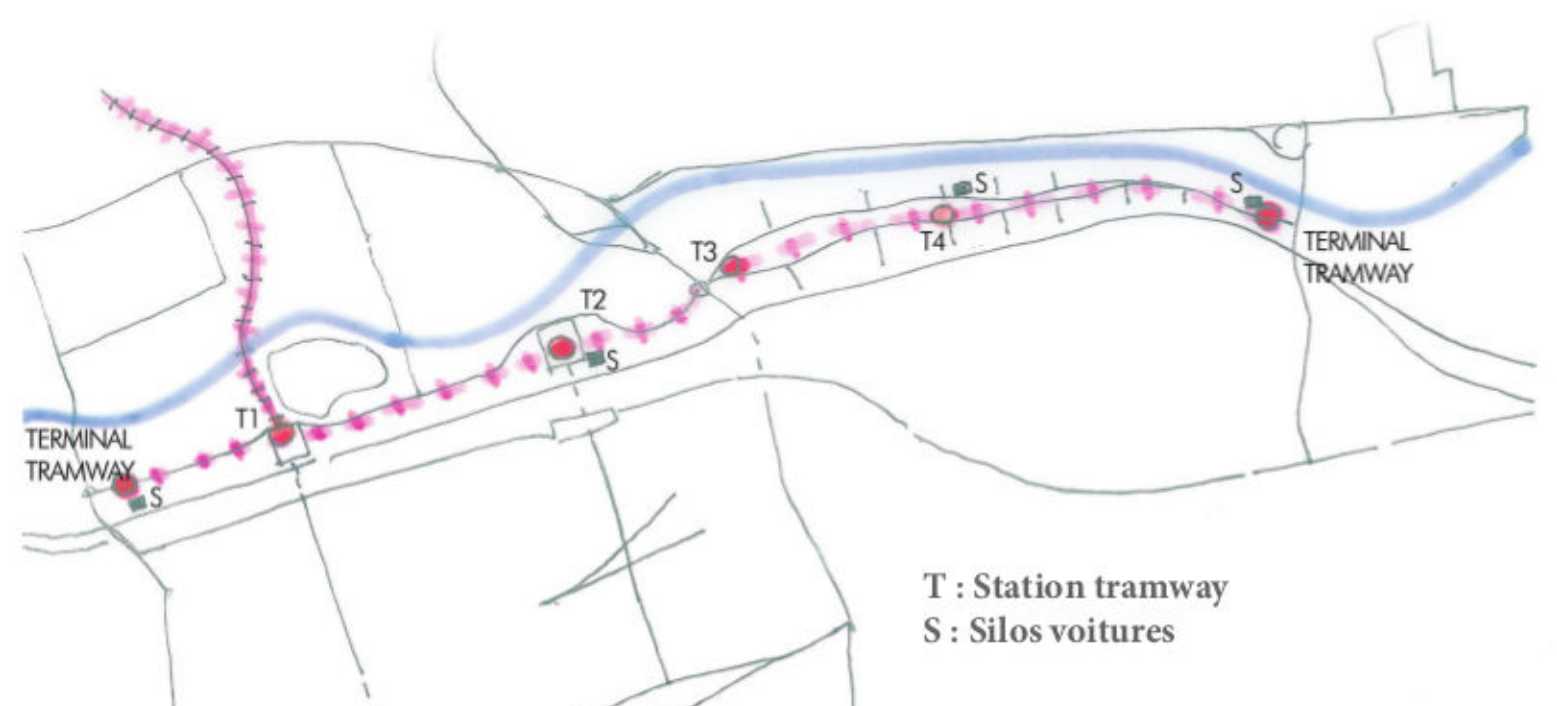
Aménagement des berges / Úprava brehov



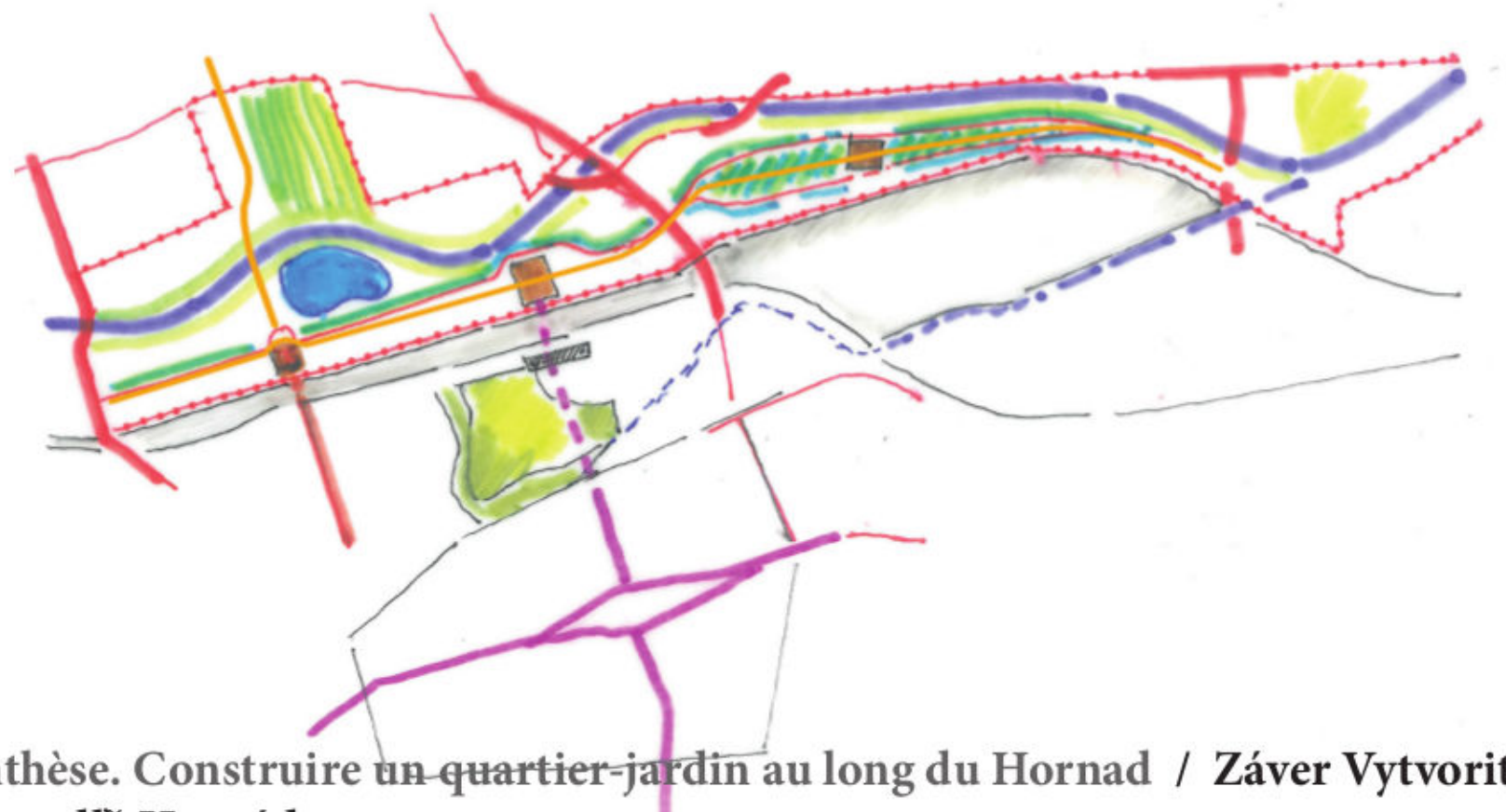
1. Aménagement des berges. Dépollution du terrain par phyto-épuration. Plantation dans le parc / Úprava brehov. Dekontaminácia terénu fyto metódou. Výsadba v parku



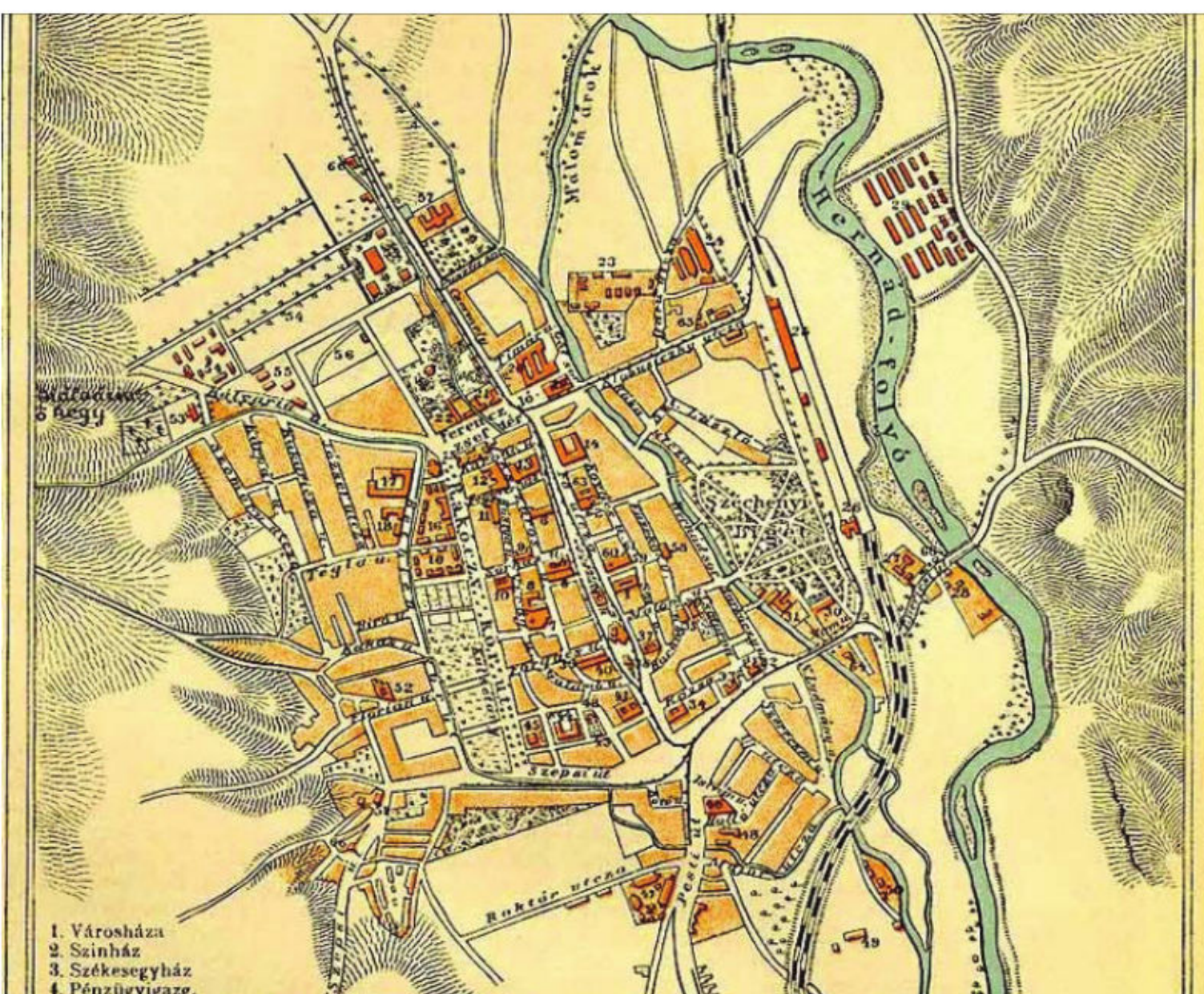
2. Infrastructures, Réseaux, Voirie, Liaisons / Infraštruktúra, Sieť, Doprava, Vázby



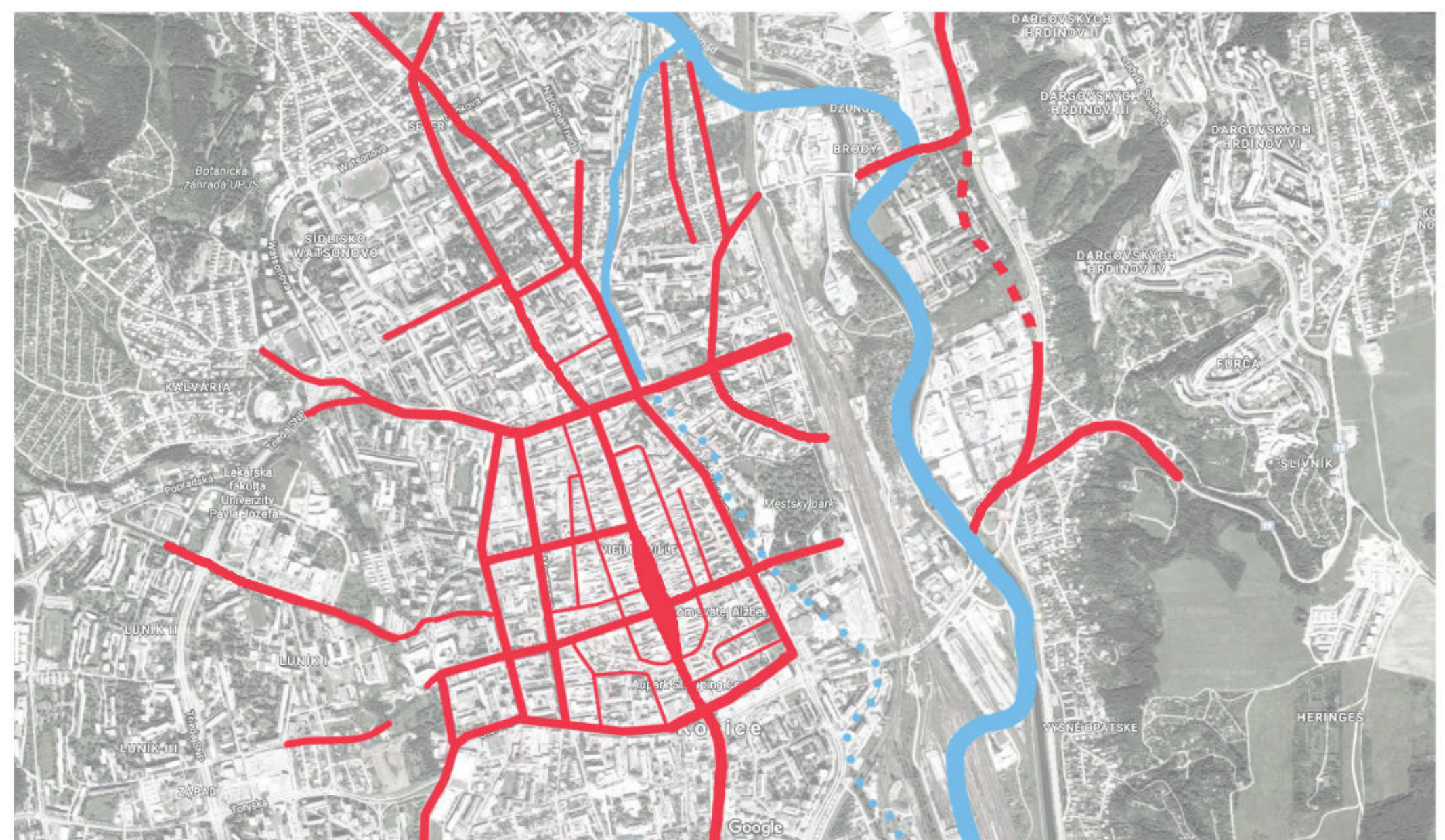
3. Transports innovants, Tramway automatique, Câble-cars, Silos voitures électriques / Inovatívne spôsoby dopravy, Automatická električka, Kablová doprava, Nabíjacie stanice pre elektromobily



4. Synthèse. Construire un quartier-jardin au long du Hornad / Záver Vytvoriť záhradnú štvrť pozdĺž Hornádu  
- Ouvrir la ville historique vers le Hornad et l'Est / Otvoriť historické jadro k Hornádu a územiu smerom na východ



Jusqu'au 19e siècle : une ville dans le paysage. Hornad une rivière accessible. Do 19 storočia : Mesto v krajine. Brehy Hornádu sú prístupné.



Permanences : Les traces du tissu urbain historique / Kontinuita : Stopy historickej zástavby

La rivière Hornad dans la ville de Kosice - Etude urbaine  
RIEKA HORNÁD V MESTE KOŠICE - URBANISTICKÁ ŠTÚDIA

Architectes-Urbanistes :

Atelier CMYT : Cristiana Mazzoni, Yannis Tsiomis - Paris  
Viktor Malinovský, Luba Vlčková, Alena Kubova - Košice  
avec Zengrong GAO, Liuhan Landscape Institute - Dalian, Chine  
December 2016