








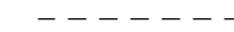










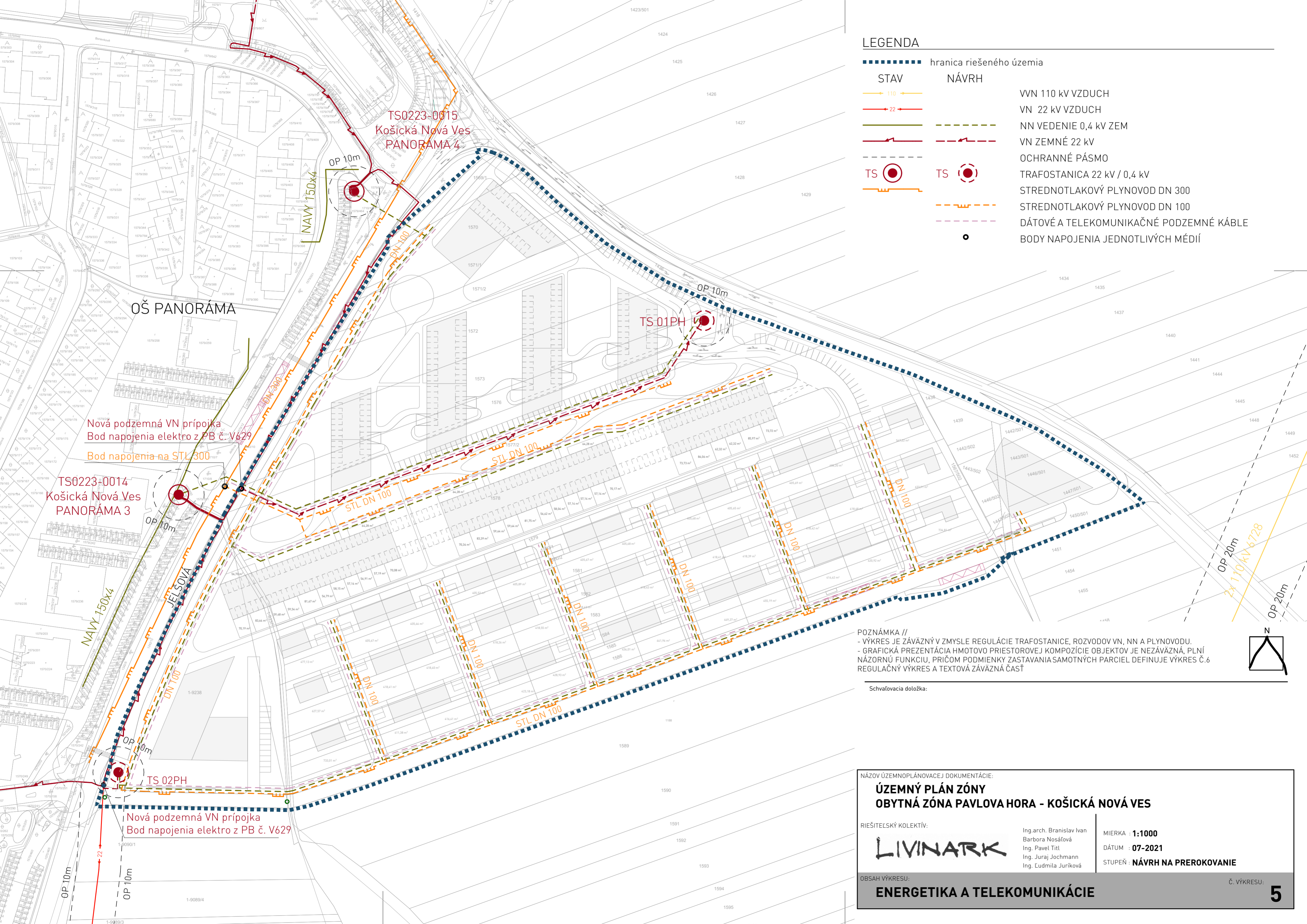


LEGENDA

	hranica riešeného územia		
STAV	NÁVRH		
	110		VN 110 kV VZDUCH
	22		VN 22 kV VZDUCH
			NN VEDENIE 0,4 kV ZEM
			VN ZEMNÉ 22 kV
			OCHRANNÉ PÁSMO
	TS		TRAFOSTANICA 22 kV / 0,4 kV
			STREDNOTLAKOVÝ PLYNOVOD DN 300
			STREDNOTLAKOVÝ PLYNOVOD DN 100
			DÁTOVÉ A TELEKOMUNIKAČNÉ PODZEMNÉ KÁBLE
			BODY NAPOJENIA JEDNOTLIVÝCH MÉDIÍ



Nová podzemná VN prípojka
Bod napojenia elektro z PB č. V629
Bod napojenia na STL 300

TS0223-0014
Košická Nová Ves
PANORÁMA 3

TS0223-0015
Košická Nová Ves
PANORÁMA 4

TS 01PH

OŠ PANORÁMA

POZNÁMKA //
- VÝKRES JE ZÁVÄZNÝ V ZMYSLE REGULÁCIE TRAFOSTANICE, ROZVODOV VN, NN A PLYNOVODU.
- GRAFICKÁ PREZENTÁCIA HMOTOVO PRIESTOROVEJ KOMPOZÍCIE OBJEKTOV JE NEZÁVÄZNÁ, PLNÍ NÁZORNÚ FUNKCIU, PRIČOM PODMIENKY ZASTAVANIA SAMOTNÝCH PARCEL DEFINUJE VÝKRES Č.6 REGULÁČNÝ VÝKRES A TEXTOVÁ ZÁVÄZNÁ ČASŤ

Schvaľovacia doložka:

NÁZOV ÚZEMNOPLÁNOVACEJ DOKUMENTÁCIE:
ÚZEMNÝ PLÁN ZÓNY
OBYTNÁ ZÓNA PAVLOVA HORA - KOŠICKÁ NOVÁ VES

RIEŠITELSKÝ KOLEKTÍV:

	Ing.arch. Branislav Ivan	MIERKA : 1:1000
	Barbora Nosáľová	
	Ing. Pavel Titt	
	Ing. Juraj Jochmann	
	Ing. Ľudmila Juriková	DÁTUM : 07-2021
OBSAH VÝKRESU:		STUPEŇ : NÁVRH NA PREROKOVANIE
ENERGETIKA A TELEKOMUNIKÁCIE		Č. VÝKRESU: 5