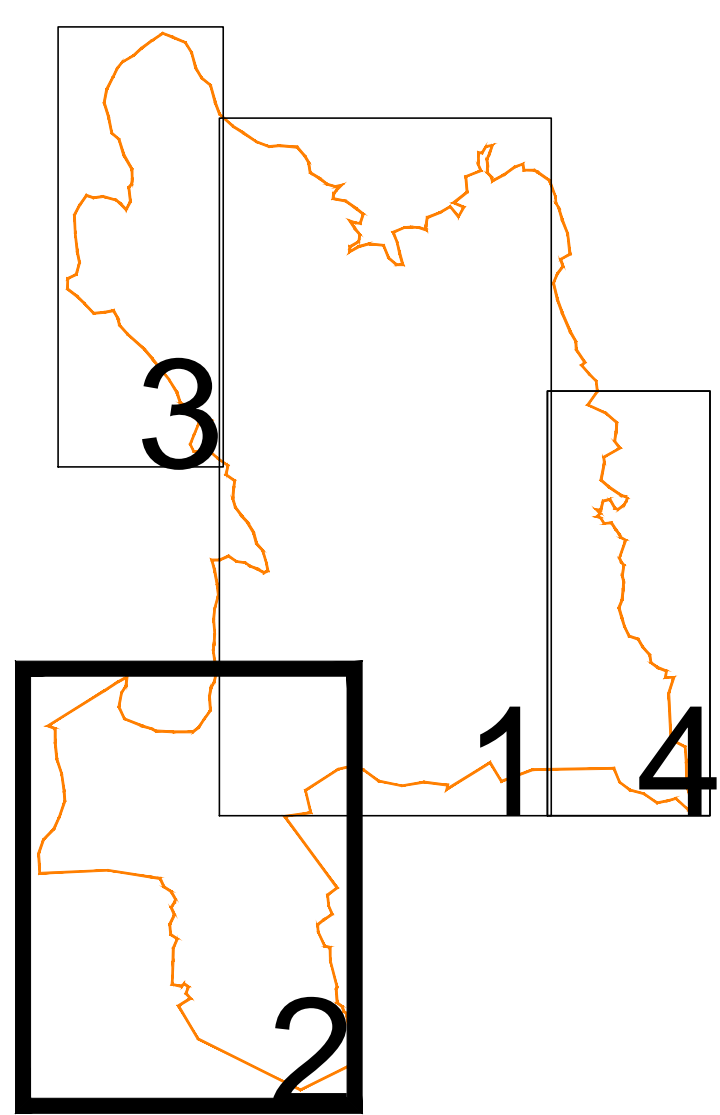
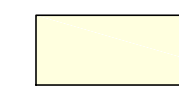

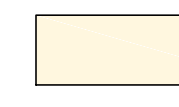

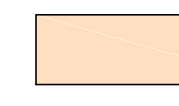

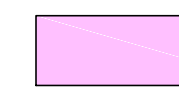

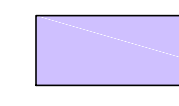

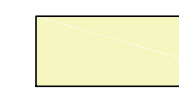






2

1



LEGENDA:

- | | |
|---|--|
|  1-2 P |  HISTORICKÉ DOMINANTY VÝŠKOVÉ |
|  3-4 P |  HISTORICKÉ DOMINANTY VÝZNAMOVÉ |
|  5-6 P |  NOVODOBÉ VÝŠKOVÉ DOMINANTY |
|  7-10 P |  VÝŠKOVÉ DOMINANTY S NEGATÍVNYM ÚČINKOM |
|  11-14 P |  HRANICA RIEŠENÉHO ÚZEMIA |
|  ZÁHRADKÁRSKE LOKALITY |  MESTSKÁ PAMIATKOVÁ REZERVÁCIA |
|  VEREJNÁ ZELEN', CINTORINY, REKULTIVÁČNA ZELEN', TRÁVNATÉ PLOCHY |  HRANICA OCHRANNÉHO PÁSMA MPR |
|  LES | |


VÝŠKOVÉ ZÓNOVANIE MESTA KOŠICE

URBANISTICKÁ ŠTÚDIA
REVÍZIA - 08. 2013



M 1:10 000

SÚČASNÝ STAV
VÝŠKOVÉHO USPORIADANIA



CAVUTA

04/2