








LEGENDA:

-  LESNÝ PORAST
-  PLOCHA RIEŠENÉHO ÚZEMIA
-  INTRAVILÁN MESTA KOŠICE
-  HRANICA RIEŠENÉHO ÚZEMIA
-  EXISTUJÚCE OBJEKTY
-  NAVRHOVANÉ OBJEKTY

-  TRASY A ZASTÁVKY ELEKTRIČIEK STAV
-  TRASY A ZASTÁVKY AUTOBUSOV A TROLEJBUSOV MHD - STAV / NÁVRH
-  TRASY A ZASTÁVKY AUTOBUSOV SAD
-  CESTIČKA PRE CYKLIST. STAV / NÁVRH
-  DOCHÁDZKOVÁ VZD. 400m / 1000m
-  KOMPOZIČNÁ OS MESTA
-  POLOHOPIS KN-C
-  HRANICA MESTSKÝCH ČASTÍ
-  MIESTNA ZBERNÁ KOMUNIKÁCIA-B1
-  MIESTNA ZBERNÁ KOMUNIKÁCIA-B2
-  MIESTNA ZBERNÁ KOMUNIKÁCIA-B3
-  MYSLAVSKÝ POTOK



Livinark

Ing.arch. Branislav Ivan
 Na hore 5, 040 22 Košice
 mob: +421 907 258 707
 e-mail: livinark@gmail.com
 www.livinark.sk

**URBANISTICKÁ
 STUDIA_Luník IX**

Formát 2xA4
 Dátum 05/2018
 Stupeň UŠ

Mierka Č. výkresu

širšie vzťahy

1:1000

01