








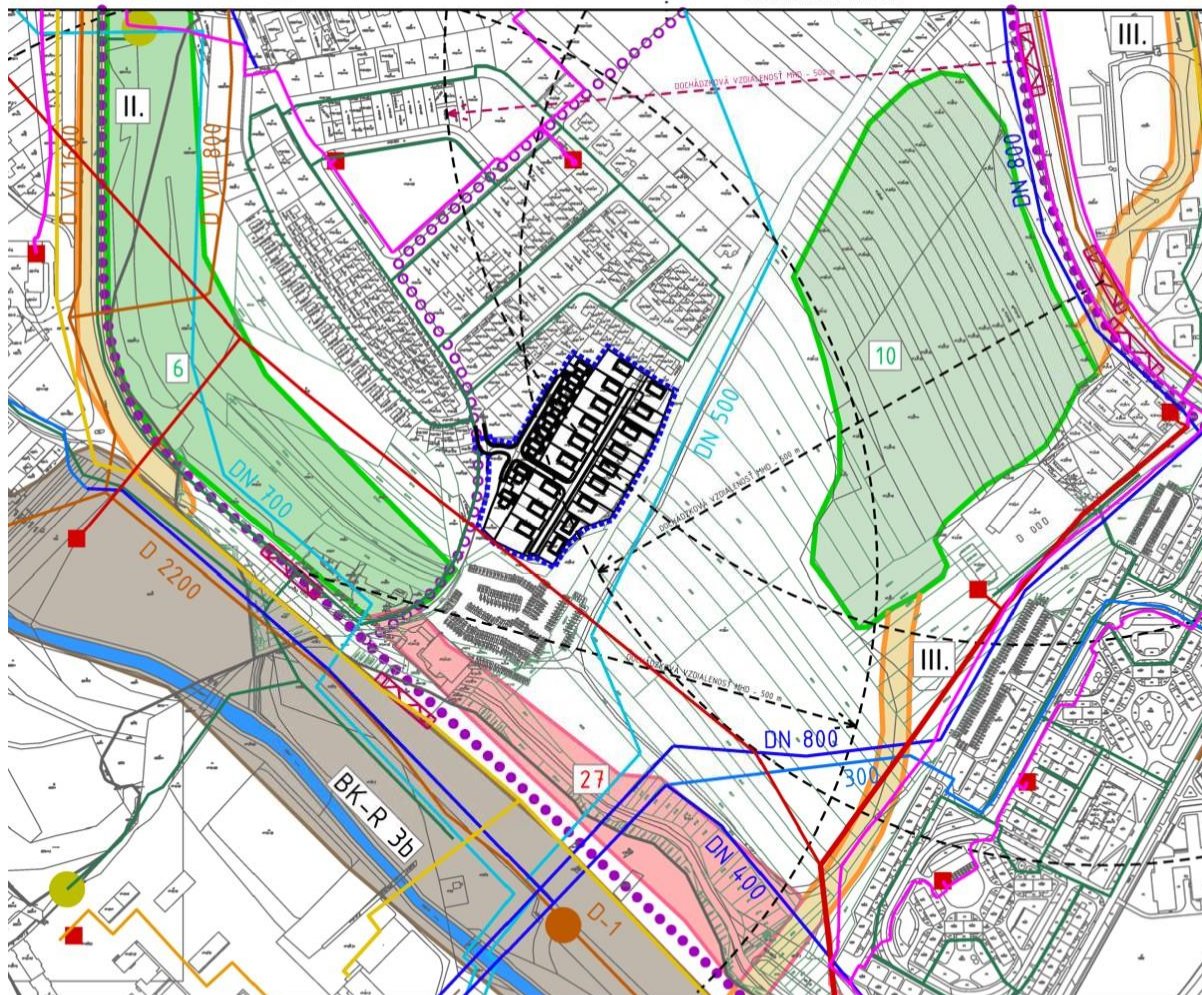



Príloha k Oznámeniu o začatí obstarávania Územného plánu zóny „Košice, obytná zóna Grot – IV“

Vymedzenie riešeného územia

- | | | | |
|-----------------------------------------------------------------------------------|-----------------------------------------------------------------------|-----------------------------------------------------------------------------------|-----------------------------------------------------------------------------------------------------------------------------------------------|
|  | BIOKORIDOR REGIONÁLNEHO VÝZNAMU (BK-R) |  | MESTSKÝ BIOKORIDOR REGIONÁLNEHO VÝZNAMU (BK-R(M)) |
|  | BK-R 3b KOŠICKÝ LES-MYSLAVSKÝ LES-AREÁL NAD JAZEROM |  | II. ČIČKOVSKÝ POTOK-BOROVIČOVÝ LESÍK-PARK NA ŽRIEDLOVEJ UL.-MESTSKÝ PARK-MLYNSKÝ NÁHON-HORNÁD |
|  | BIOKORIDOR MIESTNEHO VÝZNAMU (BK-M) |  | III. BOTANICKÁ ZÁHRADA UPJŠ A CINTORÍN ROZÁLIA-PARKOVÉ ÚPRAVY NA TERASE-JAZIERKO NA HLINISKU (PLEUVÁTKO)-MYSLAVSKÝ POTOK S BREHOVÝMI PORASTMI |
|  | 27 LUNÍK VIII-JEDLÍKOVÁ ULICA-POPRADSKÁ UL.-BARDEJOVSKÁ UL.-LUNÍK IV. | | |
|  | 6 KRAVÍN | | |
|  | 10 JAZIERKO NA HLINISKU (PLEUVÁTKO) A OKOLIE | | |



- | | | | | | |
|-------------------------------------------------------------------------------------|-----------------------------------|-------------------------------------------------------------------------------------|-------------------------------------------|--------------------------------------------------------------------------------------|-------------------------------------|
|  | HRANICA RIEŠENÉHO ÚZEMIA |  | CYKLODOPRAVA - NÁVRH ÚPN-HSA |  | VODOVOD-PRÍVODNÉ POTRUBIE -STAV |
|  | POLOHOPIŠ KN-C |  | CYKLODOPRAVA - NÁVRH NAPOJENIA NA ÚPN HSA |  | VODOVOD-ZÁSOBNÉ POTRUBIE -STAV |
|  | NAVRHOVANÉ OBJEKTY A KOMUNIKÁCIE |  | VN VZDUŠNÉ VEDENIE -STAV |  | KANALIZÁCIA JEDNOTNÁ -STAV |
|  | MYSLAVSKÝ POTOK |  | VN PODZEMNÉ VEDENIE -STAV |  | KANALIZÁCIA -ČERPAČIA STANICA -STAV |
|  | ZASTÁVKA MHD |  | EXISTUJÚCA TRAFOSTANICA -STAV |  | HORÚCOVOD - PODZEMNÝ -STAV |
|  | DOCHÁDZKOVÁ VZDIALENOSŤ MHD 500 m |  | PLYNOVOD STL 300 - STAV | | |
| | |  | REGULAČNÁ STANICA ZEM.PLYNU -STAV | | |



Livinark

Ing.arch. Branislav Ivan
Na hore 5, 040 22 Košice
mob: +421 907 258 707
e-mail: livinark@gmail.com
www.livinark.sk

OŠ_GROT IV

Obsah
širšie vzťahy

Formát A4
Dátum jan 2020, rev 08-2020
Stupeň overovacia štúdia
Mierka Č. výkresu
1:5000

01