














LEGENDA

	HRANICA ZASTAVANÉHO ÚZEMIA K 1. 9. 1998
	HRANICA KATASTRÁLNEHO ÚZEMIA
	HRANICA ÚZEMIA VYMEDZENÁ PRE POZEMKOVÉ ÚPRAVY (K.Ú. BARCA)
	HRANICA LOKALÍT NAVRHOVANÝCH NA VYŇATIE MIMO ZASTAVANÉHO ÚZEMIA
	LOKALITY NAVRHOVANÉ NA VÝSTAVBU V RÁMCI HRANÍC ZASTAVANÉHO ÚZEMIA
	PLOCHY VYŇATÉ Z PPF OD 1. 9. 1966 DO DEC. 1984
	PLOCHY, NA KTORÉ BOL UDELENÝ SÚHLAS MP A VŽ SSR Z 5.12. 1985
	ZÁHRADY, TRVALÉ TRÁVNE PORASTY (TTP)
	ORNÁ PODA
	ZÁBER LPF
0450002 450.01	BONITOVANÉ PODNO - EKOLOGICKÉ JEDNOTKY (BPEJ)
5	SKUPINA BPEJ
	HRANICA BPEJ
	JESTVUJÚCE ODVODNENIE
⊕, INÁ. PL.	NEPLODNÁ PODA, INÉ PLOCHY
RD, B	RODINNÉ DOMY, BÝVANIE
OV	OBČIANSKE VYBAVENIE
D	DOPRAVNÉ PLOCHY, KOMUNIKÁCIE, PARKOVISKÁ
Š	ŠPORT
Z, VZ	ZELEŇ, VEREJNÁ ZELEŇ
V, P	VÝROBA, PRIEMYSEL
K	KLÁŠTOR
	HRANICA A OZNACENIE PLOCHY VYCLENENEJ NA ZÁBER PP - ÚPN VÚC KSK