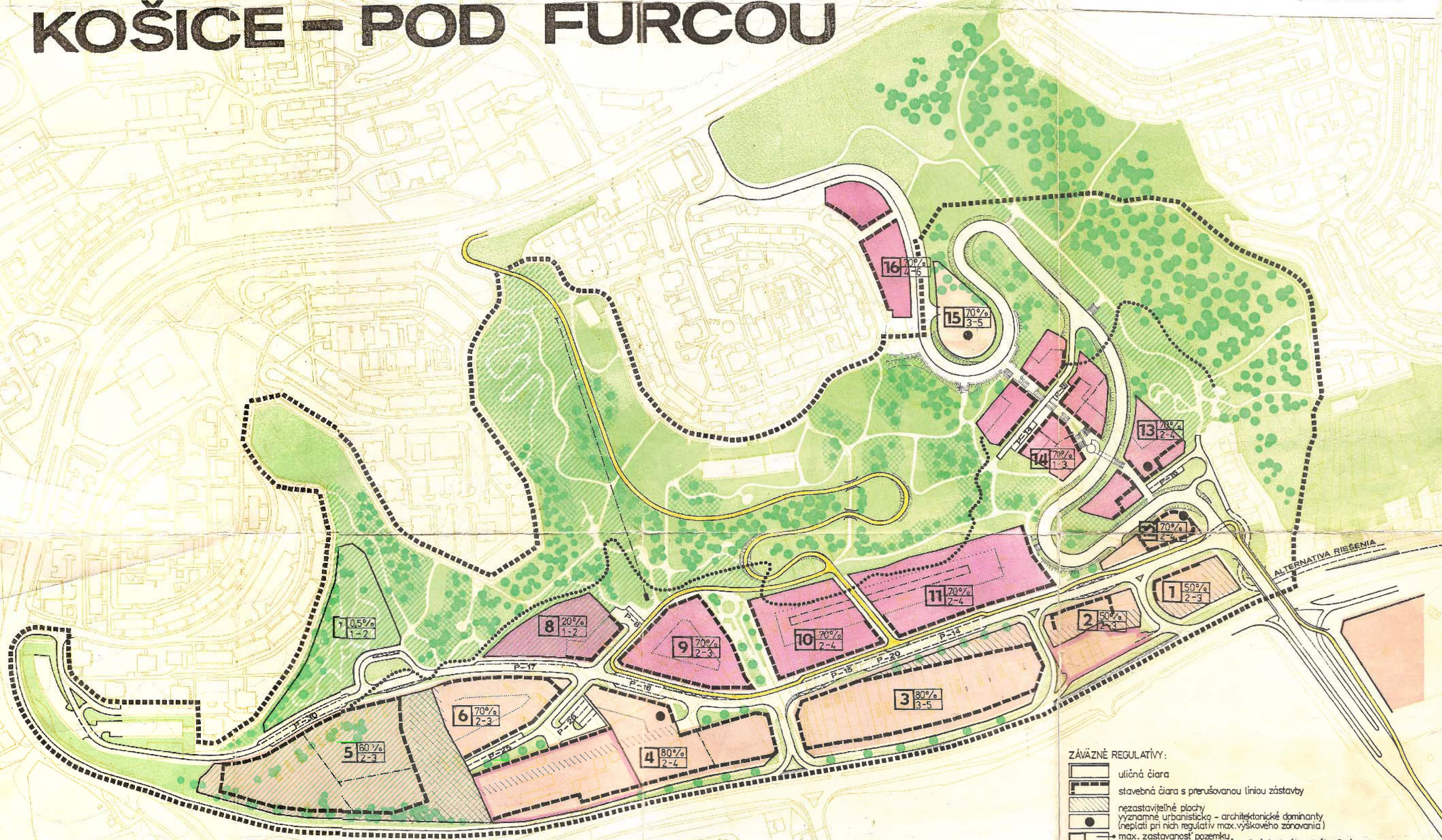


urbanistická štúdia KOŠICE – POD FURČOU

schrálené
 Mestským zastupiteľstvom v Košiciach
 uznesením č. 544 z XIX. rokovania
 zo dňa 20. februára 1997



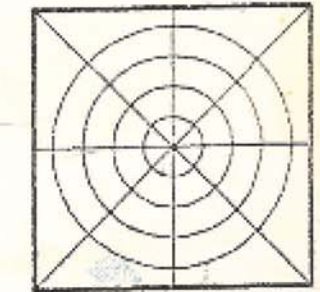
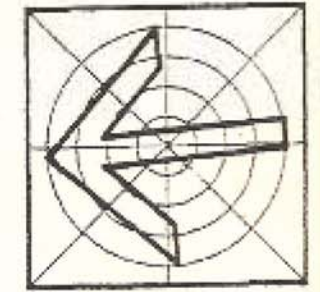
Ing. Rudolf SCHUSTER, CSc.
 primátor mesta Košice



stav	návrh	popis
[Symbol]	[Symbol]	hranica riešeného územia
[Symbol]	[Symbol]	hranica zastaviteľnosti územia
[Symbol]	[Symbol]	zástavba rodinných domov
[Symbol]	[Symbol]	jestvujúce zastavané plochy
[Symbol]	[Symbol]	plochy výrobných a distribučných služieb, skladového hospodárstva, administratívy a občianskej vybavenosti
[Symbol]	[Symbol]	plochy polyfunkčnej zástavby
[Symbol]	[Symbol]	plochy pre rekreačné účely, alebo pre výrobné služby, skladové hospodárstvo a podobne

stav	návrh	popis
[Symbol]	[Symbol]	voľné plochy pre šport a rekreáciu
[Symbol]	[Symbol]	prenosný detský lyžiarsky vleč
[Symbol]	[Symbol]	cyklistický chodník
[Symbol]	[Symbol]	pešie trasy
[Symbol]	[Symbol]	plochy nízkej zelene
[Symbol]	[Symbol]	plochy zelene - kroviny
[Symbol]	[Symbol]	plochy zelene - stromy
[Symbol]	[Symbol]	komunikácie a dopravné plochy

- ZÁVÄZNÉ REGULATÍVY:**
- [Symbol] uličná čiara
 - [Symbol] stavebná čiara s prerušovanou líniou zástavby
 - [Symbol] nezastaviteľné plochy významné urbanisticky - architektonické dominanty (neplatí pri nich regulatív max. výškového zónovania)
 - [Symbol] max. zastavanosť pozemku
 - [Symbol] min. - max. nadzemná podlažnosť zástavby (1podlažie - 3m)
 - [Symbol] číslo územného bloku
- SMERNÉ REGULATÍVY:**
- [Symbol] hĺbka zástavby
 - [Symbol] deliacia hranica medzi pozemkami



obsah výkresu **KOMPLEXNÝ URBANISTICKÝ NÁVRH** mierka **1:2000**

architektonická kancelária **arka** urbanistická štúdia Košice Pod Furčou

SPOLČNOSŤ S RÚČENÍM
 040 01 Košice
 Štefánikova ul. 25
 Tel.: 052 / 622 03 06

Návrh riešiteľ / autor	ing. arch. Dušan BAREK	číslo výkresu	
Hlavný inžinier projektu	ing. Milan SUROVÝ		
zodpovedný projektant	ing. arch. Dušan BAREK		
vypracoval	ing. arch. Dušan BAREK, ing. Milan SUROVÝ		2
kreslil	Helga ZADUBANOVÁ	kontroloval	ing. arch. Dezider KOVÁCS
druh projektu	Územnoplánovací podklad		číslo sady
číslo zákazky	8019-5	formát	12 x A4
archívne číslo	009-004	datum	máj 1996