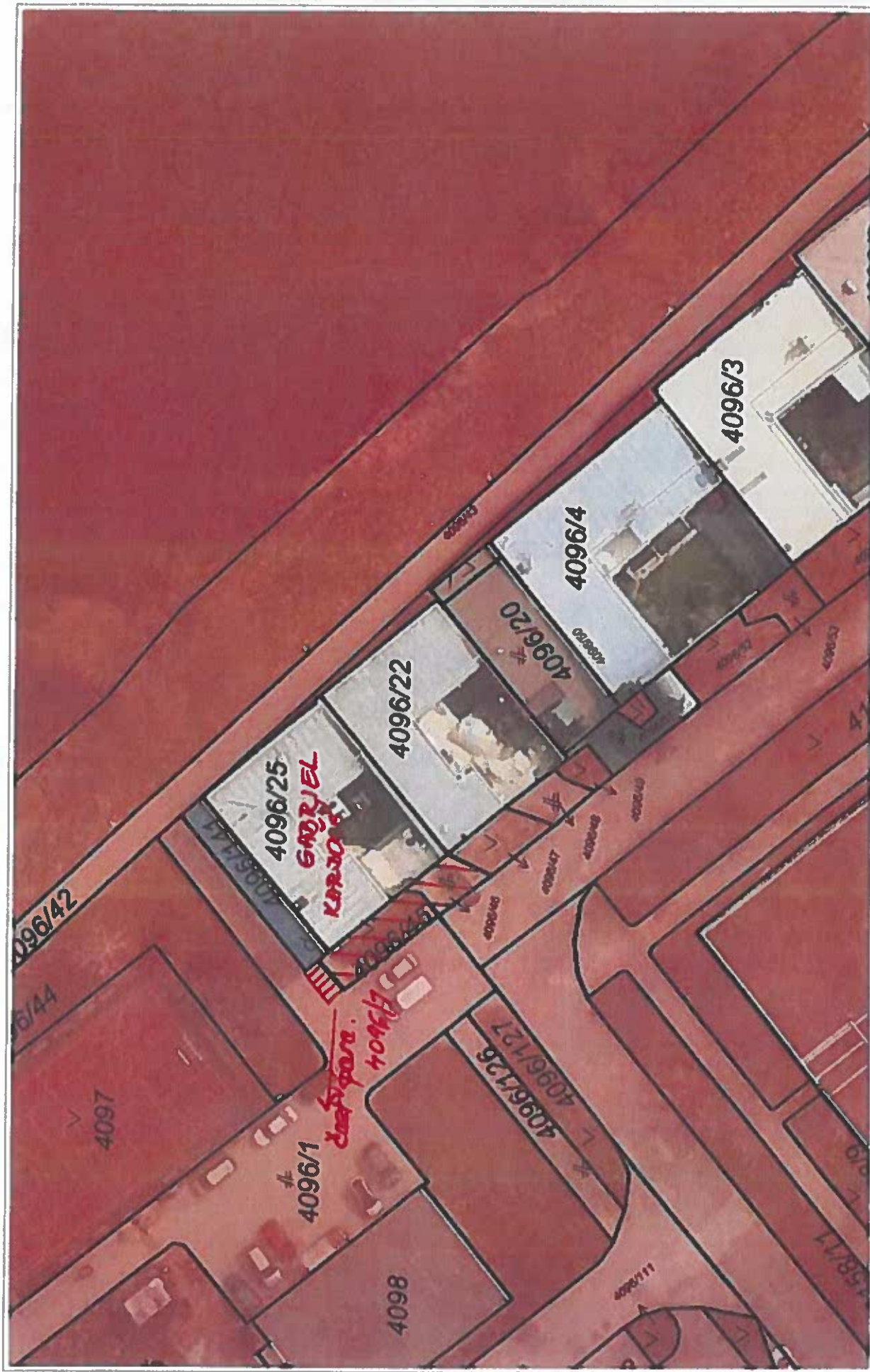


Kataster: © ÚGKK SR, apríl 2024

0 250 m 500 m

PRĚDMET PŘEVODU



0 10 m 20 m

p.č.: 4096/45 - 41 m²
 p.č.: 4096/46 - 21 m²
 časť p.č.: 4096/17 - 5 m²

Ortofotomapa: © Photomac, s.r.o., Košice, Kataster: © ÚGKK SR, apríl 2024

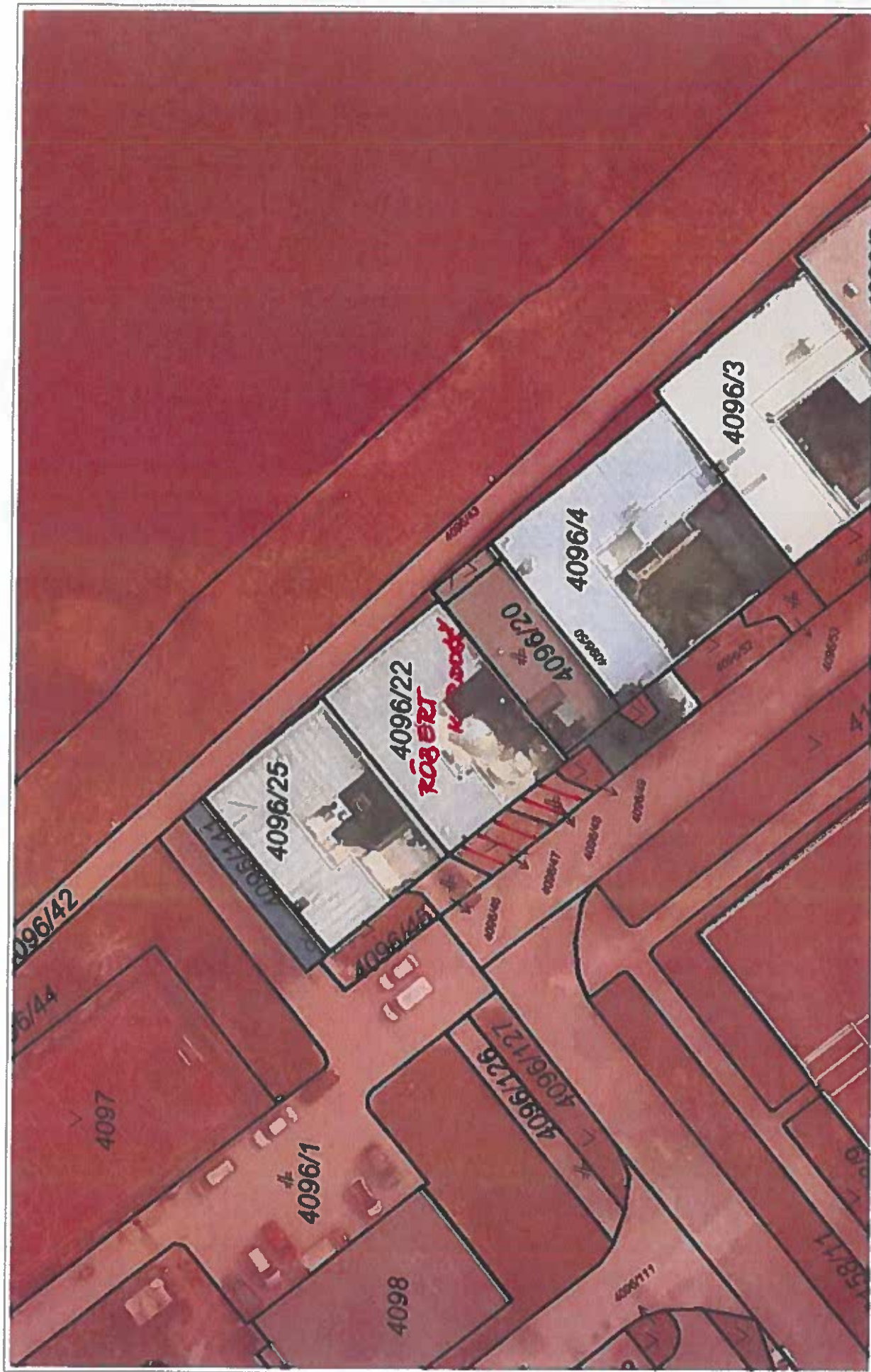
Vytlačené v mapovom nežení Špinbox spoločnosti © T-MAPY

KAROUSŠ E.



DOM VLASTELŮ






ř.č. 4096/44 - 29 m²
ř.č. 4096/148 - 20 m²

Ortofotomapa: © Photomap, s.r.o., Košice, Kataster: © ÚGKK SR, apríl 2024

Vytlačené v mapovom riešení Spinbox spoločnosti © T.MAPY

ROBERT KARDOS^{uv}




parc d' 1000/40

parc d' 1000/40



Ortofotomapa © Photomap, s.r.o., Košice, Kataster © ÚGKK SR, apríl 2024

par. č. 4096/68



Vytvorenie snímky: jún 2019 © 2024 Google



parc. č. 4096/GP




Ortofoto mapa: © Protopmap s.r.o., Košice, Kataster: © ÚGKK SR, apríl 2024

para. č. 4096/70



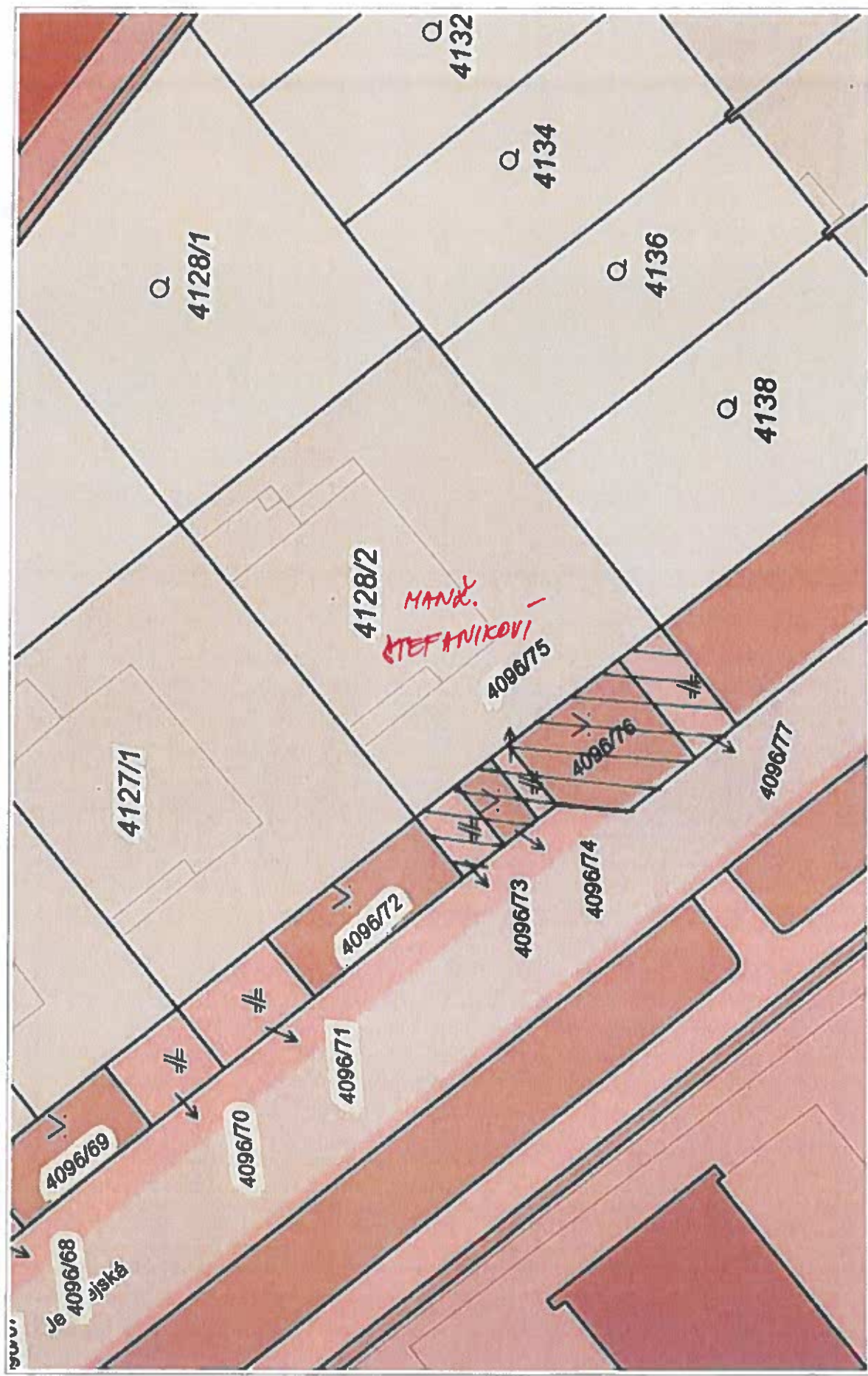
EŠKUT



Vytvorenie snímky: jún 2019 © 2024 Google



par. č. 4096/40




parc. č. 4096/73 - 13 m²
 parc. č. 4096/74 - 11 m²
 parc. č. 4096/75 - 6 m²
 parc. č. 4096/76 - 54 m²
 parc. č. 4096/77 - 23 m²



parc. č. 4096/45, 46



parc. č. 4096/46, 47



parc. č. 4096/47, 48



parc. č. 4096/68, 69, 70



parc. č. 4096/69, 70, 71



parc. č. 4096/70, 71, 72

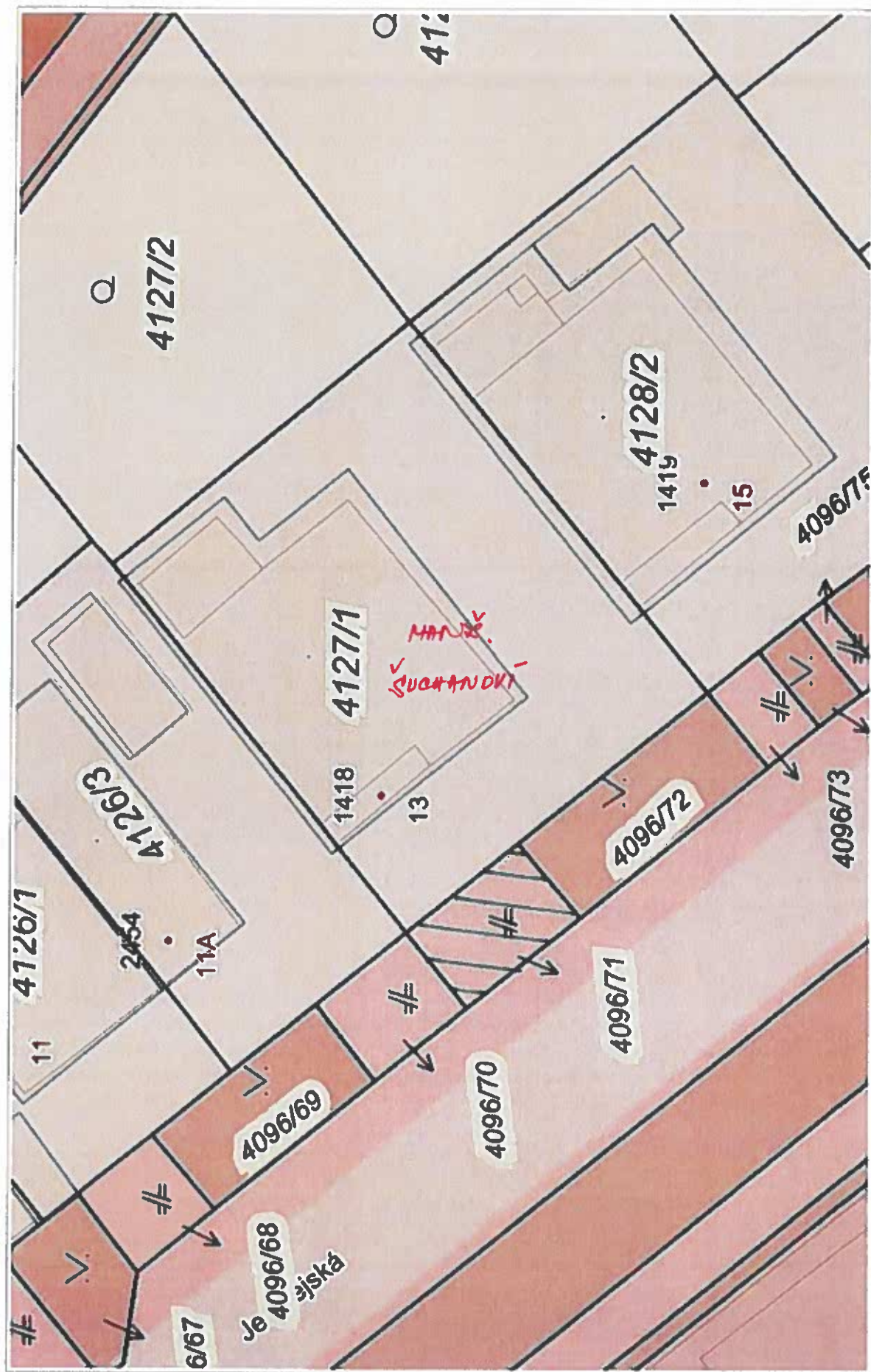
PREDMET PRONIK
JTEFANI KONI



parc. č. 4096/72, 73, 74, 75, 76, 77



parc. č. 4096/73, 74, 75, 76, 77



© Správca T-MAPY, Kataster © ÚSKK SR, september 2024. Adresy: © LeGAB EresData-PRO r.r.o

pr. č. 4096/71 - 30 m



parc. č. 4096/45, 46



parc. č. 4096/46, 47



parc. č. 4096/47, 48



parc. č. 4096/68, 69, 70



parc. č. 4096/69, 70, 71

*SVETANŮVÍ
PŘEDMET PŘEVODU*



parc. č. 4096/70, 71, 72



parc. č. 4096/72, 73, 74, 75, 76, 77



parc. č. 4096/73, 74, 75, 76, 77