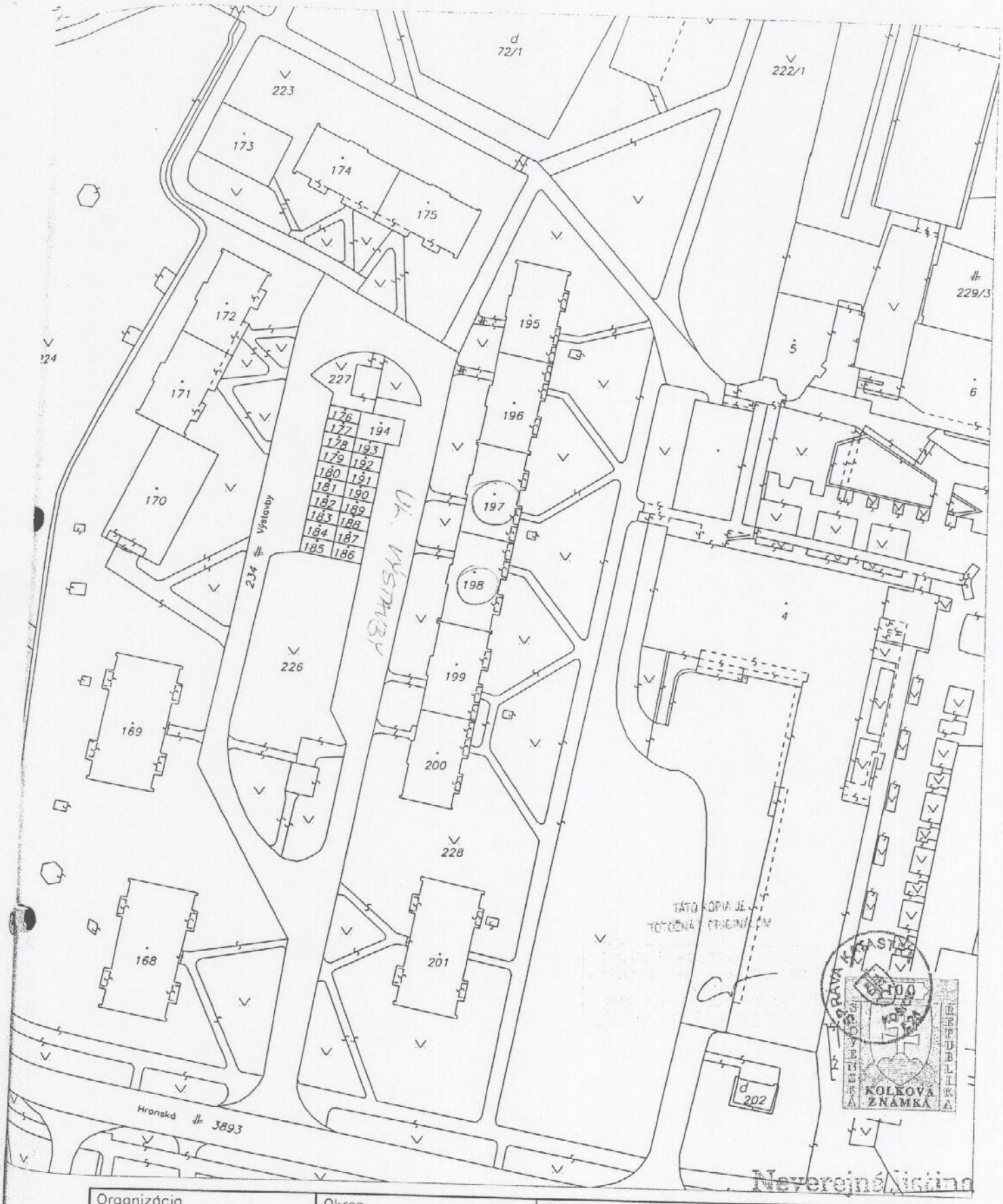

Organizácia	Okres	Obec	Kat. územie
Katastrálny úrad v Košiciach Správa katastra Košice	Košice	KOŠICE – ZÁPAD	TERASA
	Číslo zákazky 20722 /2008	Mapový list č. KOŠICE 5-9/31, 5-9/33	Mierka 1 : 1000 Kód 4

KÓPIA KATASTRÁLNEJ MAPY

na parcelu:

Vyhotovil

Dňa	Meno
21.11.2008	Bugorčíková Monika

Správa katastra Košice
Južná trieda 82
040 17 Košice
-26-

15

E-mail S

SLOVENSKÝ MAPOVÝ PORTÁL mapy.sk

Internet Firmy Mapy Referáty Slovníky

Nájdi na mapách: ulica Výstavby 10, Košice

ZADAJTE ULICU, MESTO, PSČ ALEBO GPS SÚRADNICU. PRÍKLADY

Naplánovať cestu Pomoc Nástroje Vytlačiť mapu Vrstvy

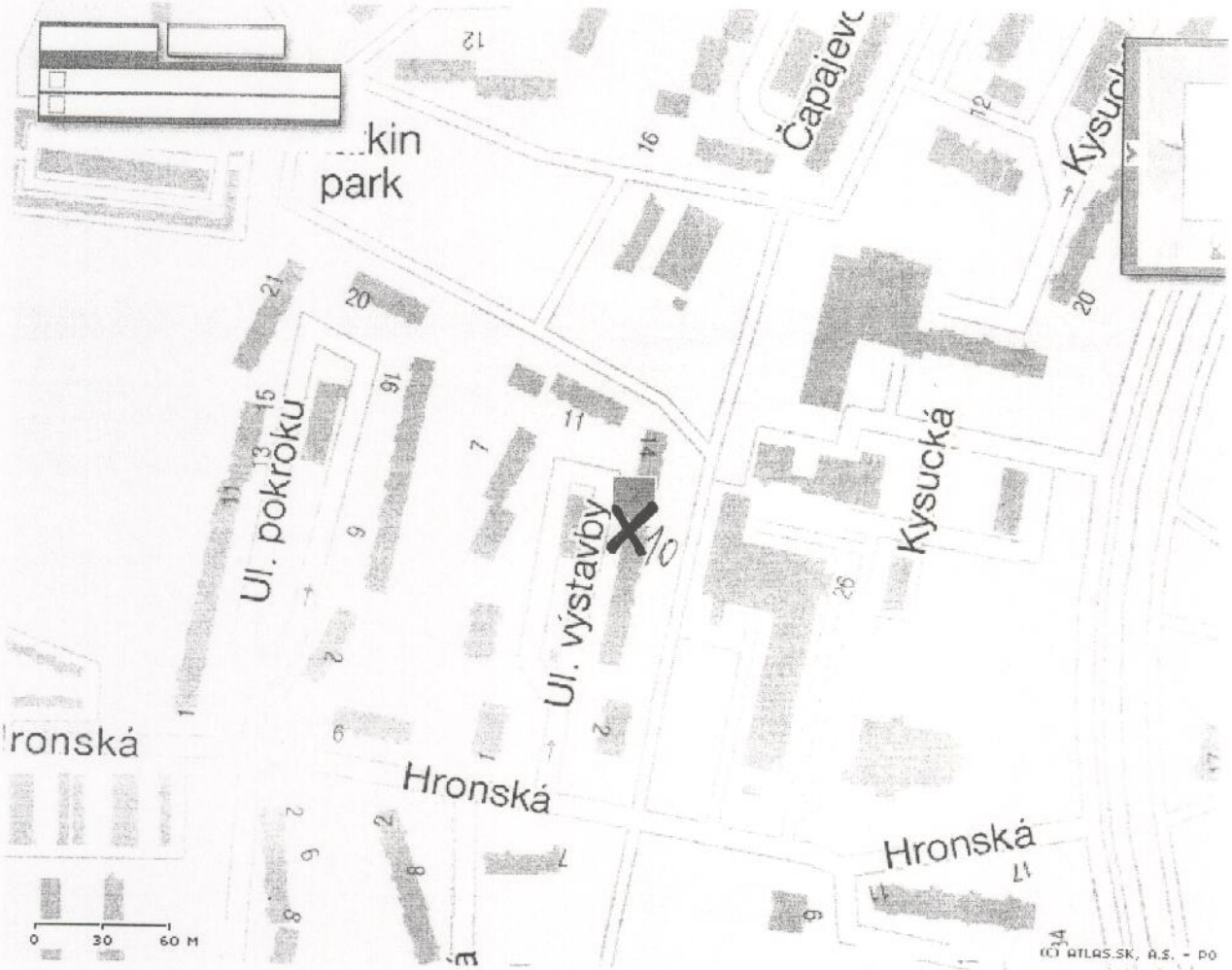

T-Com mazda Matador

V zmysle Z.č.618/2003 nemôže byť žiadna odvo
alebo inak odvodená z tejto stránky, publi
spôsobom bez súhlasu autorov Eurose

PRÍZEMIE

ULICA: VÝSTAVBY 8,10
POČ.NADZ.PODLAŽÍ: 5
POČ.PODZ.PODLAŽÍ: 0
POČ.BYTOV V DOME: 24
POČ.NEBYT.PRIEST.: 2

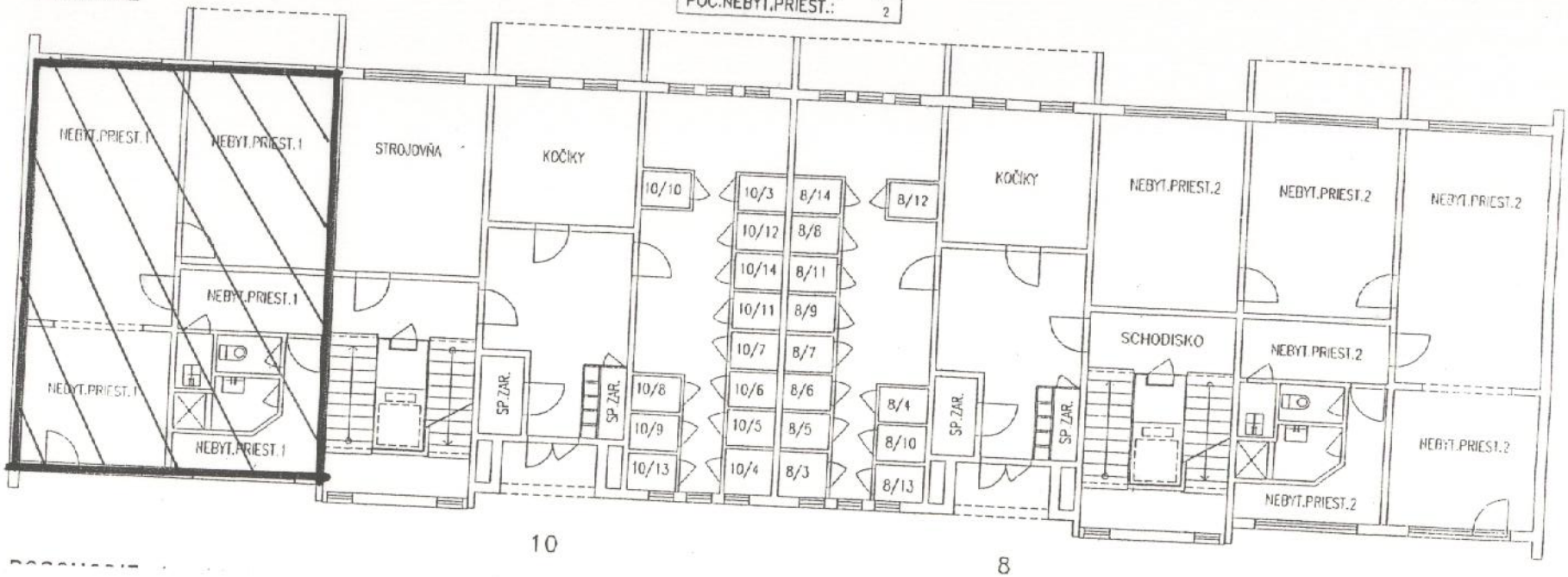

10

8

Pohľad na obytný dom ul. Výstavby 10

Pohľad do nebytového priestoru