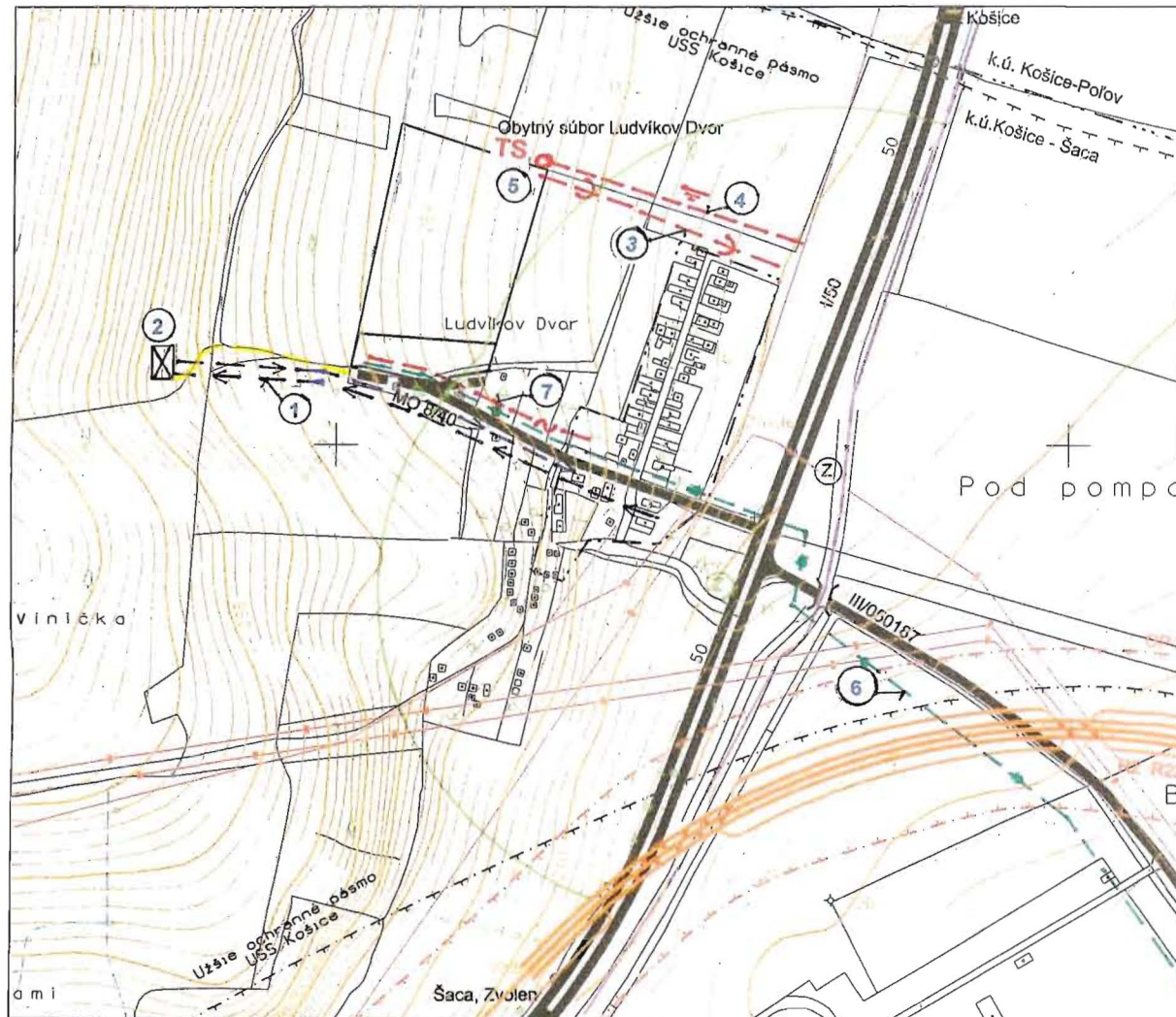
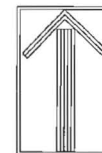


ZMENY A DOPLNKY ÚPN HSA KOŠICE, LOKALITA LUDVÍKOV DVOR

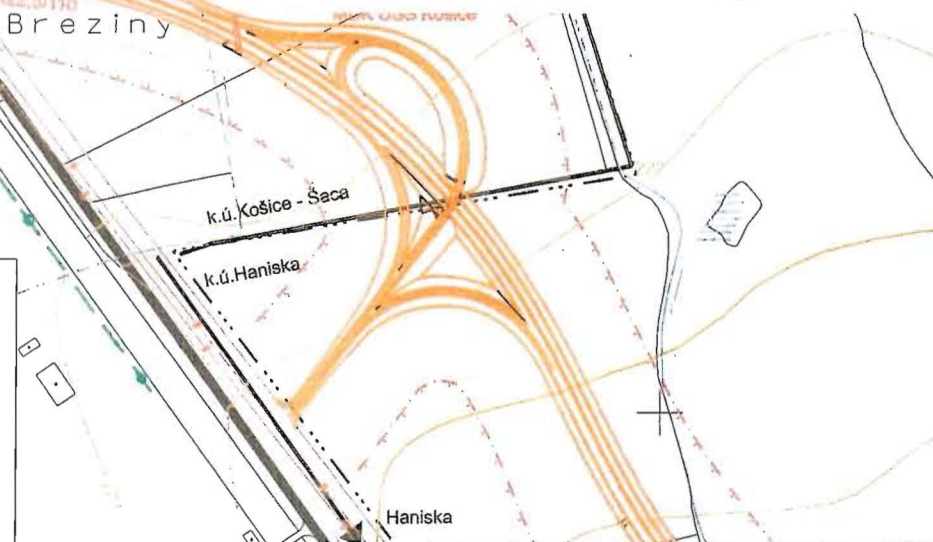
LEGENDA:

STAV	NÁVRH	
		Hranica katastrálneho územia.
		Hranica zastavaného územia k 1.1.1990
		Užšie ochranné pásmo USS Košice
		Ochranné pásmo rýchlostnej komunikácie R2
		Cesty I. a III. triedy funkčnej triedy B1 a B3
		Rýchlostná cesta R-2 (R 22,5/110)
		Miestne obslužné komunikácie
		Koľajová MHD
		Zástavky hromadnej dopravy
		Izofóny pešej dostupnosti



NÁVRH VEREJNOPROSPEŠNÝCH STAVIEB

- ① NAVRHOVANÉ PRÍVODNÉ A ZÁSOBOVACIE POTRUBIE
- ② VODOJEM
- ③ NAVRHOVANÁ SPLAŠKOVÁ KANALIZÁCIA
- ④ NAVRHOVANÁ VN ELEKTRICKÁ KÁBLOVÁ PRÍPOJKA
- ⑤ TRANSFORMAČNÁ STANICA TS
- ⑥ NAVRHOVANÝ STL PLYNOVOD
- ⑦ MIESTNÉ TELEFÓNNE KÁBLOVÉ VEDENIA



OBSTARÁVATEĽ: MESTO KOŠICE, ÚHA	DÁTUM SPRACOVANIA: MÁJ 2009	URBAN TRADE PROJEKTOVÁ FIRMA
RIEŠITEĽSKÝ KOLEKTÍV: Ing. arch. D. HUDEC, Ing. K.KUPCOVÁ, Ing. Š. ŠKODA, Ing. M.DROTÁR, Ing. M.HUDEC	MIERKA: Č. VÝKRESU: 1:10000	
ZMENY A DOPLNKY ÚPN-HSA KOŠICE LUDVÍKOV DVOR		ING.ARCH.DUŠAN HUDEC LETNÁ 45, KOŠICE 040 01 WWW.URBAN.SK URBAN@URBAN.SK

SCHÉMA VEREJNOPROSPEŠNÝCH STAVIEB